

Program hospodárskeho a sociálneho rozvoja obce Jasová na roky 2023-2030



Názov:	Program hospodárskeho a sociálneho rozvoja obce Jasová na roky 2023-2030
Územné vymedzenie:	Obec Jasová
Územný plán obce schválený (A/N):	Áno
Dátum schválenia PHSR:	20.04.2023, uznesením č. 8/4/200423.
Dátum platnosti:	Od 21.04.2023 do 31.12.2030
Verzia ¹ :	1.0
Publikovaný verejne dňa:	24.04.2023
Vypracoval:	RNDr. Radomír Babiak, PhD., www.dokumentypreobce.sk

¹ Prvé prijaté znenie sa označuje číslom 1.0. V prípade zásadnej zmeny sa ďalšie aktualizované verzie označujú 2.0, 3.0 atď. V prípade malých zmien sa označuje 1.1.




Erb a vlajka obce

Erb obce



vlajka obce



Blazón erbu:

Modro-červeno štiepený štít, prekrytý ostrím odvrátenými radlicami - lemešom a čerieslom, všetko strieborné.

Komentár:

Zamestnanecký motív podľa pečate z r. 1780. Modro-červený štiepený štít je odlišovacím znakom so zreteľom na častý výskyt týchto heraldických figúr - radlíc.

Základné údaje

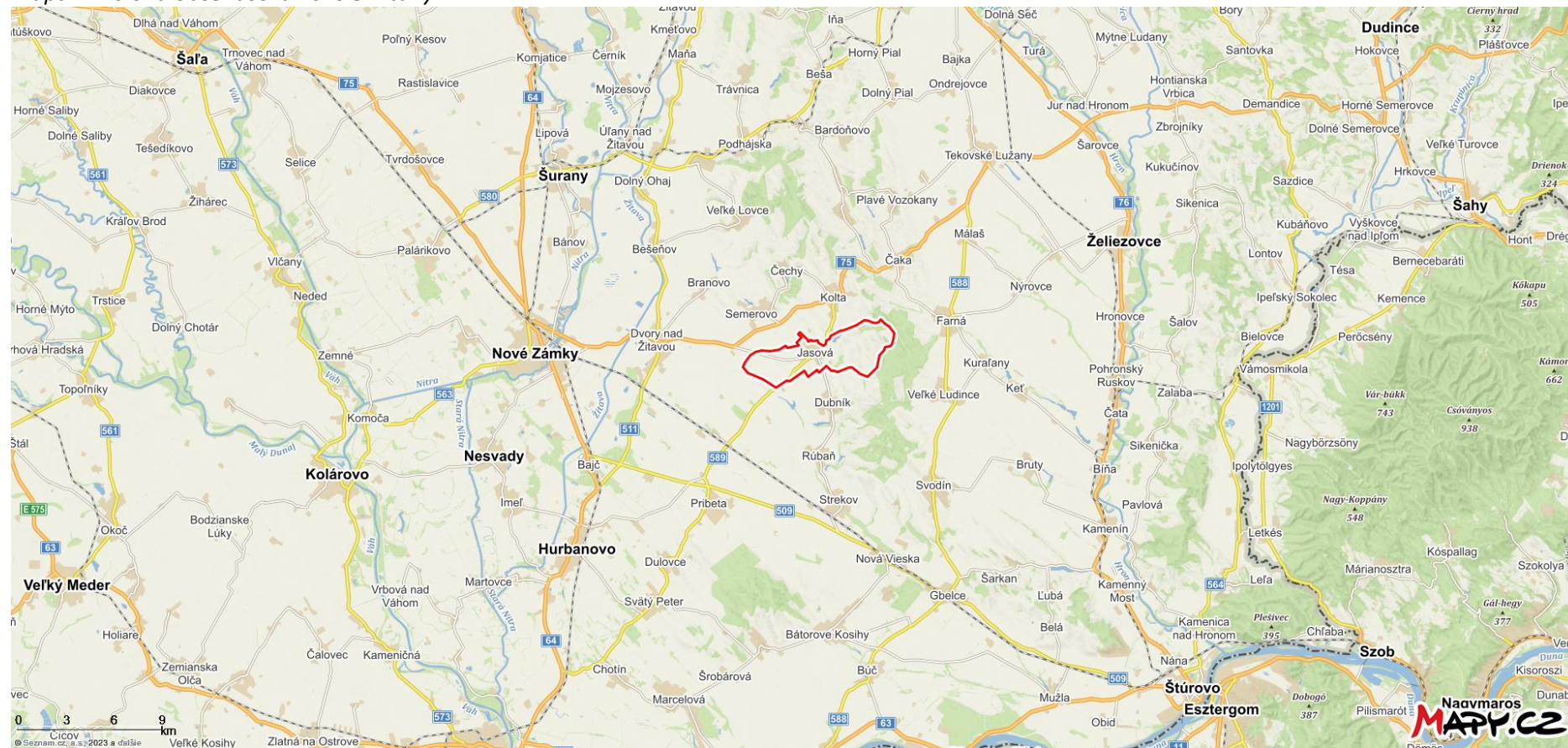
Samosprávny kraj:	Nitriansky
Okres:	Nové Zámky
Historický región:	Podunajsko
Poloha obecného úradu:	47.988834°, 18.397779°
Nadm. výška pri obec. úrade:	157 m.n.m.
Rozloha katastra:	1 993 ha k 31.12.2022
Počet obyvateľov:	1 146 k 31.12.2022
Hustota obyvateľstva:	58 obyv./km ²
PSČ:	941 34
Evidenčné číslo vozidiel:	NZ

Oficiálne kontakty

Adresa:	Obec Jasová
	Obecný úrad č. 303
	941 34 Jasová
Web:	www.jasovaobec.sk
Email:	obecjasova@panelnet.sk
Telefón:	035 / 64 77 121
IČO:	00308935



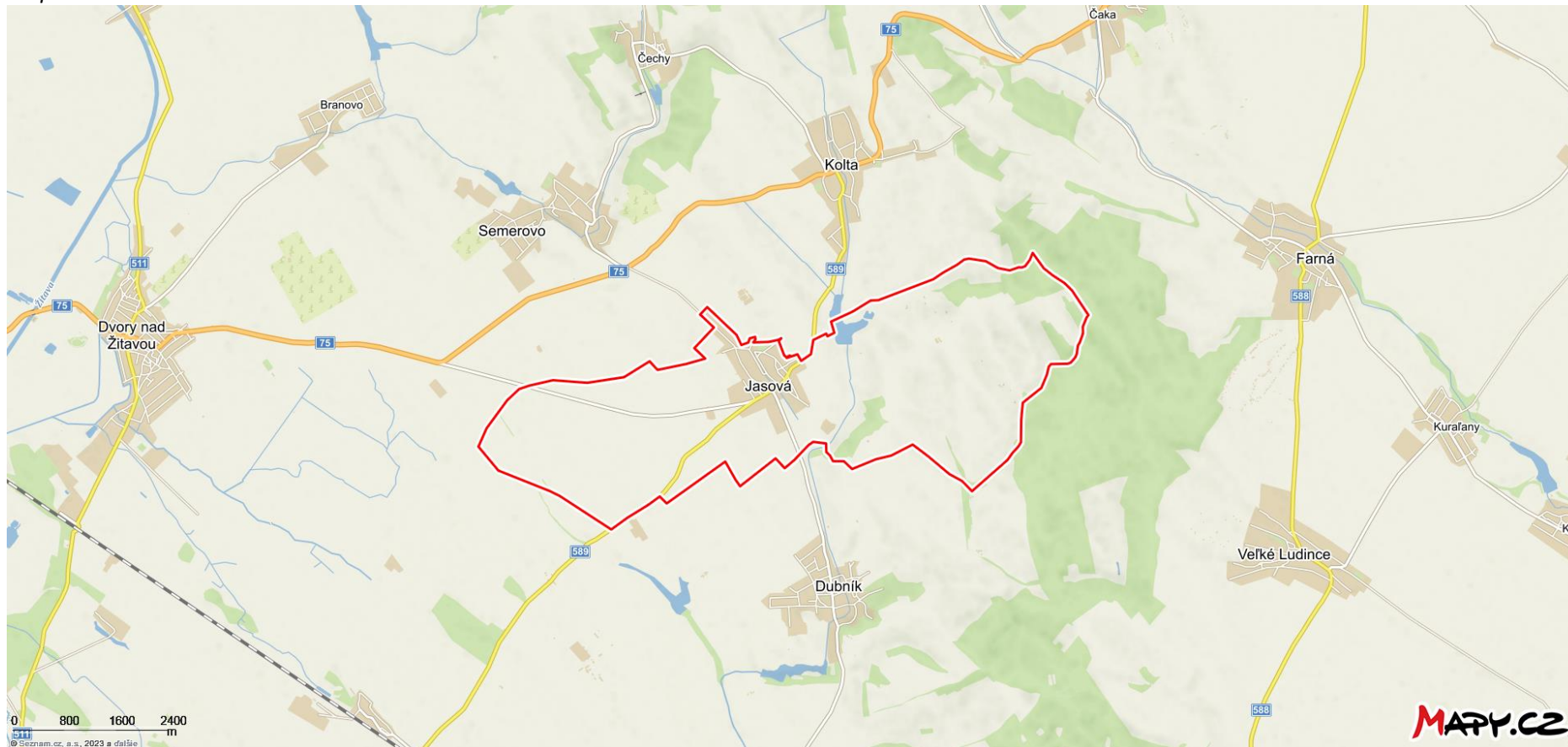
Mapa 1: Poloha obce Jasová - širšie vzťahy



Zdroj: mapy.cz



Mapa 2: Poloha obce Jasová voči susediacim obciam



Zdroj: mapy.cz



Obrázok 1: Pohľad na obec Jasová



Zdroj: www.jasovaobec.sk



Obrázok 2: Pohľad na obec z juhovýchodu



Zdroj: www.jasovaobec.sk



OBSAH

ÚVOD	9
ZÁMER SPRACOVANIA PROGRAMU HOSPODÁRSKEHO A SOCIÁLNEHO ROZVOJA OBCE JASOVÁ NA ROKY 2023-2030	10
ANALYTICKÁ ČASŤ	13
ZOZNAM ANALYZOVANÝCH VÝCHODISKOVÝCH KONCEPČNÝCH DOKUMENTOV A DÁT	14
A.I ANALÝZA VNÚTORNEHO PROSTREDIA	15
Stručná história obce	15
Poloha katastrálneho územia a prírodné pomery	16
Kvalita životného prostredia	16
Ochrana prírody a krajiny.....	16
Ochrana pred povodňami	16
Odpadové hospodárstvo.....	17
Environmentálne záťaže	17
Obyvateľstvo	17
Počet obyvateľov a pohyb obyvateľstva	17
Štruktúra obyvateľov podľa pohlavia a veku	20
Národnostná a konfesijná štruktúra	21
Vzdelanostná štruktúra	22
Nezamestnanosť	23
Domový a bytový fond	27
Dopravná infraštruktúra	28
Technická infraštruktúra	29
Zdravotnícka a sociálna infraštruktúra, služby	29
Školstvo, kultúrno-spoločenský život a šport	30
Administratívno-správne služby	32
Bezpečnosť v obci	32
Hospodárske pomery	32
Polohová atraktivita územia	32
Poľnohospodárstvo a priemysel	33
Cestovný ruch	33
Finančné hospodárenie.....	34
Prehľad majetku a zdrojov	34
Príjmy a výdavky obce.....	35
Ex-post hodnotenie predchádzajúceho PHSR.....	36
Dotazníkový prieskum medzi obyvateľmi.....	37
Charakteristika respondentov a ich odpovede	37
Zhrnutie kľúčových zistení	46
A.II ANALÝZA VONKAJŠIEHO PROSTREDIA	47
Štrukturálne fondy v programovom období 2021-2027.....	48
Členstvo obce v organizáciách	48
Zmena klímy.....	49



STEEP analýza.....	50
A.III ZHODNOTENIE SÚČASNÉHO STAVU ÚZEMIA	51
SWOT analýza.....	51
Kľúčové faktory a disparity územia	52
B-STRATEGICKÁ ČASŤ	53
STRATEGICKÁ VÍZIA A HLAVNÝ CIEĽ OBCE	55
STRATÉGIA ROZVOJA	55
C-PROGRAMOVÁ ČASŤ	60
OPATRENIA, PROJEKTY A AKTIVITY PODĽA PRIORITNÝCH OBLASTÍ	61
SÚBOR UKAZOVATEĽOV, VÝSLEDKOV A DOPADOV	68
D-REALIZAČNÁ ČASŤ.....	72
AKČNÝ PLÁN OBCE	73
ADMINISTRATÍVNE, ORGANIZAČNÉ A INŠTITUCIONÁLNE ZABEZPEČENIE PHSR.....	76
STRUČNÝ POPIS KOMUNIKAČNEJ STRATÉGIE	76
SYSTÉM MONITOROVANIA A HODNOTENIA	77
E-FINANČNÁ ČASŤ	78
INDIKATÍVNY FINANČNÝ PLÁN.....	79
MODEL VIACZDROJOVÉHO FINANCOVANIA A FINANČNÝ RÁMEC.....	80
SYSTÉM HODNOTENIA A ZARAĐOVANIA PROJEKTOV DO FINANCOVANIA.....	89
ZÁVER	90
PRÍLOHY	91
ZOZNAM INFORMAČNÝCH ZDROJOV POUŽITÝCH V PHSR	92
ZOZNAM SKRATIEK POUŽITÝCH V PHSR.....	93
AKČNÝ PLÁN NA DANÝ ROZPOČTOVÝ ROK S VÝHLADOM NA 2 ROKY	94
SÚHRN ODPOVEDÍ RESPONDENTOV NA NIEKTORÉ OTÁZKY Z DOTAZNÍKOVÉHO PRIESKUMU	101
ZOZNAM MÁP, TABULIEK, GRAFOV, OBRÁZKOV A FORMULÁROV	105





Úvod

Obecná samospráva v zmysle zákona č. 369/1990 Zb. o obecnom zriadení a zákona č. 539/2008 Z. z. o podpore regionálneho rozvoja tvorí integrálnu súčasť regionálnej politiky a regionálneho rozvoja. Integrálnou súčasťou regionálnej politiky sa stala najmä v súvislosti s rozsiahlou decentralizáciou verejnej správy, ktorá sa na Slovensku uskutočnila po prelome milénia a ktorou na obecné samosprávy prešlo obrovské množstvo kompetencií, zodpovednosti a taktiež financií, predstavujúcich významnú časť verejných financií. Samosprávy tak v oblasti vytvárania podmienok pre hospodársky a sociálny rozvoj územia majú svoje nezastupiteľné postavenie. Či už v rámci svojich originálnych kompetencií alebo preneseného výkonu štátnej správy, obce zabezpečujú výkony a služby vo verejnom záujme. Z tohto dôvodu je potrebné venovať veľkú pozornosť a úsilie koncipovaniu rozvojových stratégií samospráv.

Dokument „Program hospodárskeho a sociálneho rozvoja obce Jasová na roky 2023-2030“ (ďalej len „PHSR“) je strednodobý strategický dokument, ktorý na základe analýzy hospodárskej a sociálnej situácie stanovuje strategické ciele a priority v záujme budúceho rozvoja obce. Je prostriedkom na naplnenie vízie ďalšieho smerovania obce. Týmto programom sa uskutočňuje podpora rozvoja na lokálnej úrovni s dôrazom na hospodársku, sociálnu a environmentálnu oblasť. Ide o program cielených opatrení, navrhnutý pre stimulovanie rozvoja obce v strednodobom horizonte.

Cieľom tohto dokumentu je navrhnúť funkčne trvalo udržateľnú rozvojovú stratégiu, zameranú na realizáciu hospodárskeho a sociálneho rozvoja obce so zreteľom na potreby jej obyvateľov. Tento dokument formuluje tak strategické ciele, ako aj konkrétne opatrenia a aktivity, realizáciou ktorých budú tieto ciele naplnené. PHSR nie je uzavretý dokument bez možnosti zmien. Práve naopak, je dokumentom živým, otvoreným, ktorý môže byť v prípade potreby kedykoľvek aktualizovaný, dopĺňovaný a upravovaný. Jeho význam a využitie spočíva predovšetkým v tom, že je spracovaný na základe prieskumu názorov a potrieb volených orgánov obce, jej obyvateľov, záujmových skupín, ako aj za spoluúčasti miestnych aktérov a odborníkov.

Ambíciou dokumentu je podať odpovede na tri základné a najdôležitejšie otázky:

1. Akí sme a kde sa nachádzame?
2. Kam sa chceme dostať?
3. Ako sa tam dostaneme?

Cieľom analytickej časti je identifikácia rozvojových faktorov a disparít obce (akí sme a kde sa nachádzame). Následne je v strategickej časti sformulovaná vízia, ktorá dáva odpoveď na druhú otázku (kam sa chceme dostať). Spôsob ako sa tam dostať je stanovený v stratégii rozvoja, ktorej úspešné naplnenie bude závislé od úspešnosti realizácie opatrení a aktivít, definovaných v programovej časti dokumentu.

Pri vypracovaní tohto programu hospodárskeho a sociálneho rozvoja sa zohľadnili priority Národnej stratégie regionálneho rozvoja SR, ako aj jej vízia regionálneho rozvoja na Slovensku: Slovensko sa má stať krajinou s vysokou kvalitou života všetkých jeho obyvateľov. V záujme naplnenia dlhodobej vízie regionálneho rozvoja SR zameranej na rozvoj obcí, miest a regiónov, na zvyšovanie ich výkonnostného potenciálu a konkurencieschopnosti Národná stratégia regionálneho rozvoja SR stanovuje strategický cieľ: Integrovaným a výsledkovo orientovaným prístupom k regionálnemu rozvoju a na základe využitia vnútorného potenciálu regiónov zvýšiť do roku 2030 ich adaptabilitu, konkurencieschopnosť a výkonnosť pri súčasnom zvyšovaní kvality života obyvateľov a pri rešpektovaní princípov udržateľného rozvoja.



Zámer spracovania Programu hospodárskeho a sociálneho rozvoja obce Jasová na roky 2023-2030

Formulár 1 (Ú1): Zámer spracovania PHSR

Zámer spracovania PHSR	
Názov dokumentu	Program hospodárskeho a sociálneho rozvoja obce Jasová na roky 2023-2030
Forma spracovania	<p>Program hospodárskeho a sociálneho rozvoja obce Jasová na roky 2023-2030 (ďalej len „PHSR 2023-2030“) bude spracovaný podľa aktuálneho znenia zákona č. 539/2008 Z. z. o podpore regionálneho rozvoja v znení neskorších predpisov.</p> <p>Spracovanie dokumentu bude rešpektovať princíp partnerstva. Vykonané bude participatívnym spôsobom so zapojením zamestnancov obecného úradu, poslancov OcZ, širokej verejnosti a externých odborníkov.</p> <p>PHSR bude vypracovaný v súlade s cieľmi a prioritami ustanovenými tak v Národnej stratégii regionálneho rozvoja, ako aj v Programe hospodárskeho rozvoja a sociálneho rozvoja Nitrianskeho samosprávneho kraja.</p>
Riadenie procesu spracovania	<p>Za riadenie procesu spracovania zodpovedá riadiaci tím zložený zo zástupcov obce a zhotoviteľa. Členmi riadiaceho tímu sú:</p> <p>Za obec: <u>Koordinátor riadiaceho tímu</u> Ing. Stanislav Pohuba, PhD. – starosta obce</p> <p>Za zhotoviteľa: <u>Člen riadiaceho tímu</u> RNDr. Radomír Babiak, PhD. – externý odborník</p> <p>Riadiaci tím zodpovedá za:</p> <ul style="list-style-type: none"> - celkovú koordináciu spracovania PHSR 2023-2030, - zostavenie Zámeru spracovania PHSR, - spracovanie analýzy vnútorného a vonkajšieho prostredia, - spracovanie východísk pre strategickú časť, - vypracovanie strategickej vízie, - vypracovanie sumárneho návrhu aktivít a projektov ako východisko pre Akčný plán, - stanovenie termínov realizácie aktivít, projektov (roky) a odhad ich financovania (výška a zdroje financovania), - spracovanie akčného plánu na daný rozpočtový rok s výhľadom na 2 roky, - vytvorenie systému monitorovania, hodnotenia a aktualizácie PHSR, - spracovanie finančnej časti vo forme Finančného rámca pre realizáciu PHSR, - finalizáciu dokumentu a jeho predloženie zastupiteľstvu na schválenie.
Obdobie spracovania	Február - apríl 2023
Financovanie spracovania	Z rozpočtu obce.

Zdroj: Weisová, Bernátová 2012, vlastné spracovanie



Formulár 2 (Ú2): Harmonogram spracovania PHSR

Harmonogram spracovania PHSR (2023)												
Mesiac	I	II	III	IV	V	VI	VII	VIII	IX	X	XI	XII
Úvod		X										
Analytická časť		X										
Strategická časť		X	X									
Programová časť			X									
Realizačná časť			X	X								
Finančná časť			X	X								
Záver				X								

Zdroj: Weisová, Bernátová 2012, vlastné spracovanie

Formulár 3 (Ú8): Štruktúra dokumentu

Úvod

táto časť zahŕňa:

- stručný popis kontextu vzniku a chronológie prípravy PHSR,
- stručné zhrnutie východiskových koncepcných dokumentov, týkajúcich sa vymedzeného územia,
- zámer spracovania PHSR.

Analytická časť

táto časť zahŕňa:

- kompletnú analýzu vnútorného prostredia na základe overeného súboru kvantitatívnych a kvalitatívnych dát podľa jednotlivých oblastí vrátane finančnej a hospodárskej situácie,
- ex-post hodnotenie (realizácia existujúceho PHSR vrátane vyhodnotenia rozpracovaných investičných a neinvestičných projektov k 31.12. príslušného roku),
- analýzu silných a slabých stránok územia,
- identifikáciu hlavných vonkajších faktorov rozvoja územia (výber hlavných faktorov),
- analýzu príležitostí a ohrození pre rast a rozvoj územia (posúdenie hlavných faktorov z hľadiska príležitostí a ohrození),
- analýzu väzieb územia,
- SWOT analýzu (súhrnná tabuľka),
- analýzu možných rizík a hrozieb, identifikáciu kritických oblastí rozvoja,
- identifikáciu východísk a možných riešení.

Strategická časť

táto časť zahŕňa:

- víziu územia,
- formuláciu a návrh stratégie,
- výber a popis strategických cieľov v jednotlivých politikách – oblastiach rozvoja (hospodárska, sociálna, environmentálna).

Programová časť

táto časť zahŕňa:

- konkrétne opatrenia a projekty vrátane ich priradenia k jednotlivým cieľom a prioritám,
- súbor ukazovateľov výsledkov a dosahov vrátane východiskových a cieľových hodnôt.



Realizačná časť

táto časť zahŕňa:

- popis úloh jednotlivých partnerov pri realizácii PHSR,
- popis postupov inštitucionálneho a organizačného zabezpečenia realizácie PHSR, spôsob komunikácie, kooperácie a koordinácie,
- stručný popis komunikačnej stratégie PHSR k jednotlivým cieľovým skupinám,
- systém monitorovania a hodnotenia,
- akčný plán na daný rozpočtový rok s výhľadom na 2 roky – vecný a časový harmonogram realizácie jednotlivých opatrení a projektov.

Finančná časť

táto časť zahŕňa:

- indikatívny finančný plán na celú realizáciu PHSR,
- model viaczdrojového financovania jednotlivých opatrení, aktivít (projektov) za účasti sociálno-ekonomických partnerov v území v prepojení na programový rozpočet obce,
- hodnotiacu tabuľku pre výber projektov.

Záver

táto časť zahŕňa:

- informáciu o schválení a zverejnení PHSR.

Prílohy

táto časť zahŕňa:

- Zoznam informačných zdrojov použitých v PHSR (východiskové strategické a koncepčné dokumenty, súvisiaca legislatíva),
- Zoznam skratiek použitých v PHSR,



Analytická časť

Programu hospodárskeho a sociálneho rozvoja



Analytická časť PHSR obsahuje komplexné zhodnotenie a analýzu východiskovej situácie obce s väzbami na širšie územie – analýzu aktuálneho stavu, v akom sa obec nachádza. Definuje vnútorný potenciál územia a limitujúce faktory rozvoja obce.

Zoznam analyzovaných východiskových koncepčných dokumentov a dát

Pri spracovaní Programu hospodárskeho a sociálneho rozvoja obce Jasová na roky 2023-2030 boli analyzované a zohľadnené už existujúce programovacie a plánovacie dokumenty:

Tabuľka 1: Zoznam analyzovaných koncepčných dokumentov

Zoznam analyzovaných koncepčných dokumentov			
Názov dokumentu	Platnosť dokumentu	Úroveň dokumentu	Zdroj
Územný plán obce Jasová	priebežne	lokálna	Obecný úrad Jasová
Povodňová dokumentácia obce	priebežne	lokálna	Obecný úrad Jasová
Program hospodárskeho rozvoja a sociálneho rozvoja Nitrianskeho samosprávneho kraja do roku 2030	2022-2030	regionálna	www.unsk.sk
Územný plán regiónu Nitrianskeho kraja	priebežne	regionálna	www.unsk.sk
Vízia a stratégia rozvoja Slovenska do roku 2030	do 2030	národná	www.mirri.gov.sk
Koncepcia územného rozvoja Slovenska 2001	od 2001	národná	www.mindop.sk
Partnerská dohoda 2021-2027	2021-2027	národná	www.partnerskadohoda.gov.sk
Operačný program Slovensko 2021-2027	2021-2027	národná	www.partnerskadohoda.gov.sk
Agenda 2030	do 2030	nadnárodná	www.mirri.gov.sk

Zdroj: MDVRR 2015, vlastné spracovanie

Okrem rôznych koncepčných dokumentov bolo pri spracovaní dokumentu použité aj veľké množstvo dát rôzneho charakteru. Ich prehľad zobrazuje nasledujúca tabuľka.



Tabuľka 2: Zoznam použitých kvalitatívnych a kvantitatívnych dát

Zoznam použitých kvalitatívnych a kvantitatívnych dát		
Oblasť dát/téma	Zdroj údajov	Webová stránka
Obyvateľstvo	Obec Jasová Štatistický úrad SR Databáza regionálnej štatistiky Ústredie práce sociálnych vecí a rodiny Sčítanie obyvateľov, domov a bytov 2021	www.jasovaobec.sk www.statistics.sk datacube.statistics.sk www.upsvar.sk www.scitanie.sk
Bývanie	Obec Jasová Sčítanie obyvateľov, domov a bytov 2021	www.jasovaobec.sk www.scitanie.sk
Hospodárstvo	Obec Jasová Štatistický úrad SR Databáza regionálnej štatistiky Obchodný register Živnostenský register	www.jasovaobec.sk www.statistics.sk datacube.statistics.sk www.orsr.sk www.zrsr.sk
Školstvo a vzdelávanie	Obec Jasová Centrum vedecko-technických informácií	www.jasovaobec.sk www.cvtisr.sk
Zdravotníctvo	Obec Jasová	www.jasovaobec.sk
Sociálna sféra	Obec Jasová Ústredie práce sociálnych vecí a rodiny	www.jasovaobec.sk www.upsvar.sk

Zdroj: vlastné spracovanie

A.I Analýza vnútorného prostredia

Stručná história obce

Vznik obce nie je dodnes objasnený, najpravdepodobnejšie je modifikáciou maďarského slova „íjász“ (lukostrelec). Prvý Tykeresnyek z r. 1434 je predchodcom dnešnej obce Jasová, v zozname z r. 1460 už táto obec je zapísaná ako Jászalu.

Prvé ťažké chvíle obec prežila v roku 1552, keď sa v archíve Komárňanskej župy uvádza, že tu bolo len 10 domov, teda dedina bola čiastočne zničená Turkami. Obec roku 1562 po tureckom pustošivom nájazde už zanikla úplne, ale roku 1570 sa v zozname tureckých vyberačov daní objavuje znova ako Jászalu.

Na začiatku 18. storočia získal v komárňanskej župe rozsiahle majetky barón František Szluha, ktorý viacero okolitých dedín dosídlil Slováckmi, Moravanmi a Nemcami zo susedných, ale aj vzdialenejších žúp. Tak sa stal dôležitým faktorom znovudosídľovania spustnutých obcí a významne ovplyvnil ďalšiu históriu Jasovej, keď sa tu z väčšej časti usídlilo nové obyvateľstvo. Po tureckých vojnách veľa obyvateľov postupne prechádzalo na katolícke náboženské vyznanie, a tým opäť vznikla v obci katolícka farnosť.

Najväčšou pamiatkou obce je rímskokatolícka kaplnka sv. Michala archanjela, pôvodne románsky kostolík sv. Vavrinca (Sb. Laurentis Martyri) postavený na začiatku 13. stor. a spomína sa r.1210. Nový rímskokatolícky kostol sv. Vavrinca začal stavať r. 1937 staviteľ Pavol Kató a r. 1938 bol už vysvätený biskupom Michalom Buzalkom. V tejto podobe sa bohostánok zachoval dodnes. Obec a jej chotár zdobia viacero menších sakrálnych pamiatok. Vo vinohradoch sa nachádza kaplnka sv. Urbana, pri ceste do Kolty stojí Božia muka Sedembolestnej Panny Márie, pri hone „Pustý kostol“ je postavený kamenný kríž s liatinovým korpusom (1825), pri Vinohradoch stojí drevený kríž (zo zač. 20. stor., obnovený r.1996), pri poľovníckej chate stojí jednoduchý drevený kríž (30. roky 20. stor.). Pri ceste na Semerovo stojí drevený prícestný kríž postavený r. 2000, ďalší prícestný kríž (z konca 18. stor.) stojí pri ceste do Dubníka. Okrem iného tu možno nájsť aj pieskovcový kríž (z konca 18. stor.), procesiový kríž s nápisom



SV. MISSIE s letopočtami 1897, 1917 a 1947, ústredný kríž cintorína (1903), zachovala sa tu aj časť židovského cintorína s kamennými a mramorovými náhrobníkmi. Na stene budovy Obecného úradu je pamätná tabuľa skončenia II. svetovej vojny 27. marca 1945 osadená na počesť jej 25. výročia 27. marca 1970. Tunajšia rímskokatolícka fara bola založená r. 1737, hoci fara tu bola už v 16. stor., ale zanikla. Bola prestavaná r. 1933 a 1990, čím stratila pôvodný výzor.

Jasová bola kedysi typickou zemianskou obcou, kde stálo viacero zemepanských kúrií. Zemanovia sa tu usadili až na začiatku 19. stor. Do dnešných dní sa zachovalo niekoľko kúrií. Zástavba ľudových domov obce potočnej radovej dediny sa zachovala iba čiastočne (PHSR obce Jasová 2016-2022).

Poloha katastrálneho územia a prírodné pomery

Obec Jasová leží v Nitrianskom kraji, v okrese Nové Zámky. Jej katastrálne územie susedí s katastrálnymi územiaми: Dubník, Dvory nad Žitavou, Semerovo, Kolta, Farná a Veľké Ludince. Celá obec leží na pahorkatine, pričom z hľadiska využívania územia ide predovšetkým o poľnohospodársky typ krajiny.

Geologická stavba územia nie je pestrá – tvorená je neogénom (sivé a pestré íly, prachy, piesky, štrky a pod.). Z hľadiska geomorfologického členenia patrí katastrálne územie obce do Alpsko-Himalájskej sústavy, podsústavy Panónska panva, provincie Západopanónska panva, subprovincie Malá Dunajská kotlina, oblasti Podunajská nížina, celku Podunajská pahorkatina, podcelku Hronská pahorkatina a dvoch častí (s rovnomennými geomorfologickými jednotkami): Strekovské terasy a Bešianska pahorkatina.

Hydrologicky patrí kataster obce do úmoria Čierneho mora a povodia Dunaja. Sústavu vodných tokov v území tvoria predovšetkým Paríž, Leština, Vinohradský potok a Vozokánsky potok. Potoky na území obce majú dažďovo-snehový režim odtoku s najvyššou vodnosťou vo februári až apríli (s najvyššími prietokmi v marci) a najnižšou vodnosťou v septembri. Kataster obce leží v hydrogeologickom rajóne N 058 (neogén Hronskej pahorkatiny). Územie obce patrí do teplej klimatickej oblasti, okrsku T2 (teplý, suchý, s miernou zimou). Územie obce je málo bohaté na vlahu – priemerný ročný úhrn zrážok sa pohybuje na úrovni cca 550 mm. V januári dosahuje úhrn zrážok menej ako 40 mm, v júli menej ako 60 mm.

Z pôdnych typov sa v katastri obce nachádzajú naše (v rámci celého Slovenska) najkvalitnejšie pôdy – černoze, menej hnedozeme a regozeme. Z hľadiska fytogeografického členenia patrí kataster obce do dubovej fytogeograficko-vegetačnej zóny, nížinnej podzóny, pahorkatinnej oblasti. Zoogeografické členenie terestrického biocyklu zaraďuje územie obce do provincie stepí.

Kvalita životného prostredia

Ochrana prírody a krajiny

Z aspektu územnej ochrany prírody leží kataster obce Jasová v území s I. stupňom ochrany prírody a krajiny (ktorým je podľa zákona č. 543/2002 Z. z. o ochrane prírody a krajiny územie celej Slovenskej republiky). Priamo v katastri obce sa nenachádzajú žiadne veľkoplošné ani maloplošné chránené územia ani prvky ochrany prírody s 2. alebo vyšším stupňom ochrany. Nachádza sa tu však jedno územie európskeho významu (ÚEV) – Ludinský háj. Do katastra obce Jasová nezasahuje žiadne chránené vtáče územie.

Ochrana pred povodňami

Z hľadiska manažmentu povodí sa v katastri obce Jasová nachádza viacero problémových lokalít s potenciálom záplav – ide najmä o rôzne lokality intravilánu obce. Obec má s povodňami pomerne veľké problémy, ktoré síce nespôsobujú zakaždým nejaké obrovské materiálne škody, vyskytujú sa však pravidelne (pri výdatnejších zrážkach a privalových dažďoch, resp. pri dlhotrvajúcich dažďoch). Z tohto



dôvodu je v Jasovej potrebné realizovať rôzne preventívne protipovodňové opatrenia (podľa odporúčaní odborných autorít).

Odpadové hospodárstvo

Systém zberu komunálnych odpadov je v obci nastavený podľa reálnych potrieb obyvateľov a zabezpečuje sa v súlade s ustanoveniami zákona NR SR č. 79/2015 Z. z. o odpadoch v znení neskorších predpisov. Úroveň vytriedenia komunálneho odpadu sa za rok 2022 pohybovala vo výške cca 70 %, čo je (v porovnaní s ostatným Slovenskom) mimoriadne vysoká vytriedenosť. Obec teda v tomto ukazovateli za rok 2022 dosiahla cieľ v oblasti nakladania s odpadmi, stanovený pre Slovenskú republiku (dosiahnuť mieru recyklácie na úrovni 60 %).

Na zber zmesového komunálneho odpadu sa používajú KUKA nádoby alebo veľkoobjemové kontajnery (VOK). V obci je zavedený kalendárový systém zberu zmesového odpadu – všetky nádoby na zmesový odpad sa vyvážajú v pravidelných intervaloch.

Na triedený zber papiera, plastov, kovov, skla a kompozitných obalov sa používajú plastové vrecia. Objemný odpad, elektroodpad a odpad s obsahom škodlivých látok sa vyváža 2x ročne (na jar a na jeseň). Obec má vybudovaný zberný dvor, ktorý je pre obyvateľov otvorený 2x v týždni. Zhodnocovanie biologicky rozložiteľného komunálneho odpadu sa vykonáva čiastočne svojpomocne (drvením konárov a výrobou štiepky), čiastočne sa zabezpečuje vývoz prostredníctvom oprávnenej spoločnosti (najmä kuchynský odpad, tráva a pod.). V záujme kvalitnejšieho a efektívnejšieho nakladania s biologickými odpadmi v obci by bolo vhodné vybudovať malú kompostáreň.

Environmentálne záťaž

Podľa oficiálneho Informačného systému environmentálnych záťaží, vedeného Ministerstvom životného prostredia SR, nie sú na území obce Jasová evidované žiadne environmentálne záťaž.

Obyvateľstvo

Počet obyvateľov a pohyb obyvateľstva

Nasledujúca tabuľka zobrazuje základné parametre stavu a pohybu obyvateľstva obce Jasová za posledných 10 rokov. Počet obyvateľov sa v tomto období znížil o 36 (z 1 182 v roku 2013 na 1 146 v roku 2022).



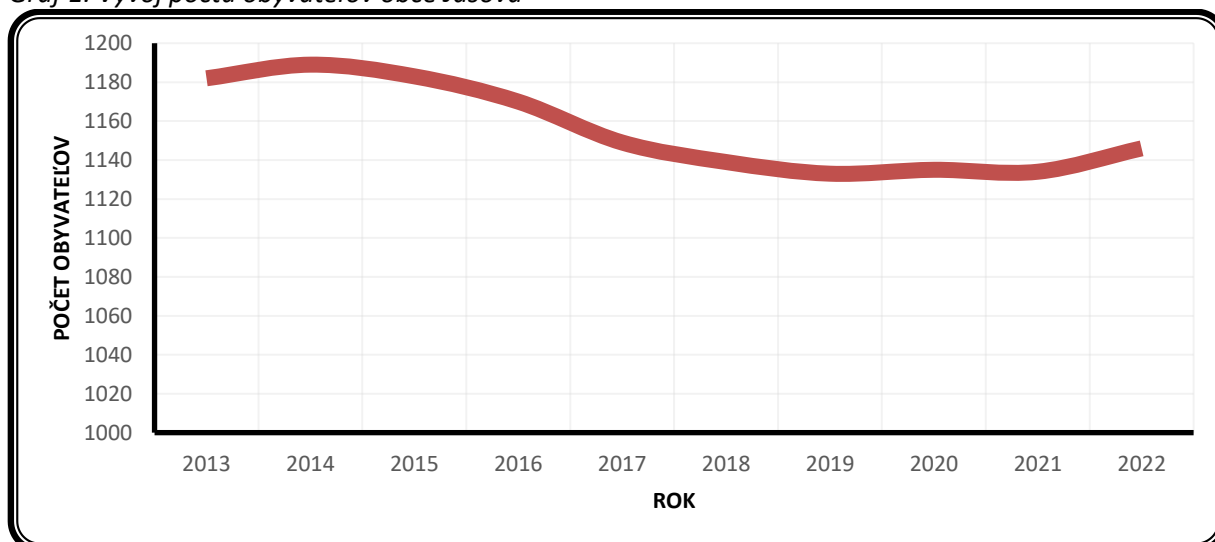
Tabuľka 3: Základné charakteristiky stavu a pohybu obyvateľstva

	2013	2014	2015	2016	2017	2018	2019	2020	2021	2022
Počet obyvateľov (k 31.12.)	1182	1189	1183	1170	1149	1139	1133	1135	1134	1146
Živonarodení	11	10	5	14	6	13	10	13	8	15
Zomrelí	22	18	19	29	21	18	16	19	24	12
Bilancia prirodzeného pohybu	-11	-8	-14	-15	-15	-5	-6	-6	-16	3
Pristáhovaní	17	22	15	19	13	16	17	20	10	24
Vystáhovaní	20	7	7	17	19	21	17	12	11	21
Migračné saldo	-3	15	8	2	-6	-5	0	8	-1	3
Bilancia celkového pohybu	-14	7	-6	-13	-21	-10	-6	2	-17	6
Hr.m. živorodenosti (‰)	9,3	8,4	4,2	12,0	5,2	11,4	8,8	11,5	7,1	13,1
Hr.m. úmrtnosti (‰)	18,6	15,1	16,1	24,8	18,3	15,8	14,1	16,7	21,2	10,5
Hr.m. prirodzeného prírastku (‰)	-9,3	-6,7	-11,8	-12,8	-13,1	-4,4	-5,3	-5,3	-14,1	2,6
Hr.m. imigrácie (‰)	14,4	18,5	12,7	16,2	11,3	14,0	15,0	17,6	8,8	20,9
Hr.m. emigrácie (‰)	16,9	5,9	5,9	14,5	16,5	18,4	15,0	10,6	9,7	18,3
Hr.m. migračného salda (‰)	-2,5	12,6	6,8	1,7	-5,2	-4,4	0,0	7,0	-0,9	2,6
Hr.m. celkového prírastku (‰)	-11,8	5,9	-5,1	-11,1	-18,3	-8,8	-5,3	1,8	-15,0	5,2

Zdroj: Štatistický úrad SR databáza DATAcube, vlastné prepočty

Vývoj počtu obyvateľov obce Jasová za ostatných 10 rokov mal v prvej polovici sledovaného obdobia klesajúci trend, v ostatných piatich rokoch sa počet obyvateľov stabilizoval a v roku 2022 došlo dokonca k výraznejšiemu medziročnému nárastu.

Graf 1: Vývoj počtu obyvateľov obce Jasová



Zdroj: Štatistický úrad SR databáza DATAcube, vlastné spracovanie

Úroveň natality za posledných 10 rokov mala pomerne nevyrovnaný priebeh, keď sa pohybovala v rozmedzí cca - 13 ‰. Počet narodených detí sa v obci medziročne pohyboval v rozmedzí 5 – 15. Priemerná hodnota ukazovateľa hrubej miery živorodenosti za celé hodnotené obdobie, teda za

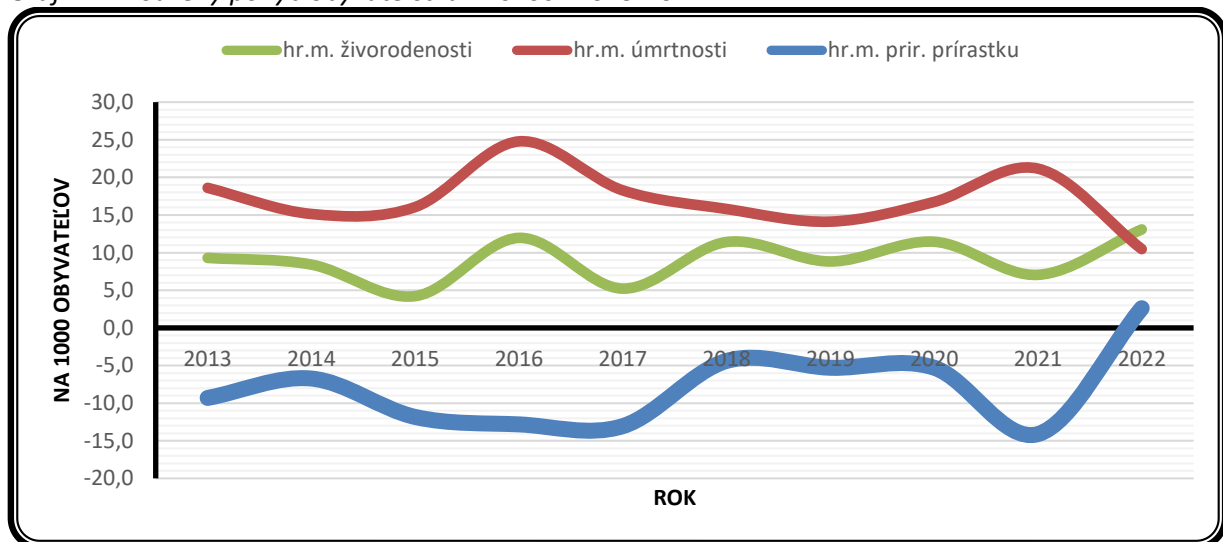


posledných 10 rokov, bola v Jasovej 9,1 ‰. Obec teda v tomto ukazovateli dosahuje málo priaznivé hodnoty. Pre porovnanie, v okrese Nové Zámky sa hr. m. živorodenosti pohybuje na úrovni cca 8,0 ‰, v Nitrianskom kraji 9,0 ‰ a v Slovenskej republike na úrovni cca 10,5 ‰.

Medziročný vývoj počtu zomrelých mal, podobne ako u živonarodených, taktiež menej vyrovnaný priebeh. Najmenej zomrelých za posledných 10 rokov bolo v roku 2022 (12 osôb), najviac v roku 2016 (29 osôb). Úroveň mortality sa teda pohybovala v rozmedzí od 10,5 po 24,8 ‰, pričom priemer za posledných 10 hodnotených rokov bol v Jasovej 17,1 ‰. V obci teda môžeme pozorovať vyššiu mieru úmrtnosti akú má Slovenská republika (cca 13,5 ‰), Nitriansky kraj (16,0 ‰) i okres Nové Zámky (cca 17,0 ‰).

Takéto hodnoty hrubej miery živorodenosti a hrubej miery úmrtnosti sa odzrkadľujú v bilancii prirodzeného pohybu obyvateľstva Jasovej. Obec bola počas väčšiny hodnoteného obdobia populačne stratová (až 9x), pozitívnu bilanciu prirodzeného pohybu zaznamenala len 1x (2022). Hrubá miera prirodzeného prírastku sa v posledných 10 rokoch pohybovala v rozmedzí od -14,1 ‰ po 2,6 ‰. Z dôvodu takejto kombinácie natality s mortalitou bola reprodukcia obyvateľstva za posledných 10 rokov neefektívna. Celkovo možno konštatovať, že prirodzenými populačnými procesmi dochádzalo v obci k úbytku obyvateľov.

Graf 2: Prirodzený pohyb obyvateľstva v rokoch 2013-2022



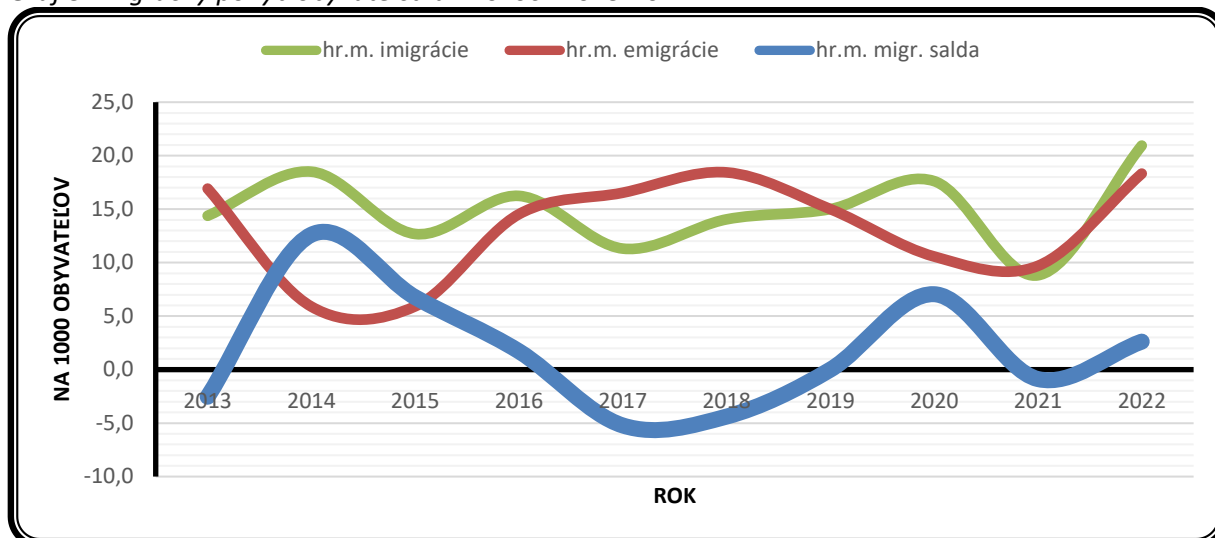
Zdroj: Štatistický úrad SR databáza DATAcube, vlastné spracovanie

Zatiaľ čo vývoj prirodzeného pohybu je v obci negatívny, vývoj z hľadiska migračného pohybu už takým nie je. Hrubá miera imigrácie sa v obci za posledných 10 rokov pohybovala v priemere na úrovni 15,0 ‰ (priemerne sa ročne prisťahovalo 17,3 osoby). Hrubá miera emigrácie v hodnotenom období dosahovala mierne nižšie hodnoty, pričom jej priemerná úroveň bola 13,2 ‰ (v priemere 15,2 vystáhaných osôb ročne).

Výsledkom hore uvedených procesov bol mierne priaznivý vývoj migračného salda, ktoré sa pohybovalo v rozmedzí od -6 osôb v roku 2017 po +15 osôb v roku 2014. Kladné migračné saldo obec zaznamenala 5x, v roku 2019 bolo migračné saldo nulové a 4x bolo migračné saldo záporné. Väčšinu hodnoteného obdobia teda obec vykazuje pozitívnu bilanciu migračného salda. Možno teda konštatovať, že trend vývoja za posledných 10 rokov je mierne priaznivý.



Graf 3: Migračný pohyb obyvateľstva v rokoch 2013-2022

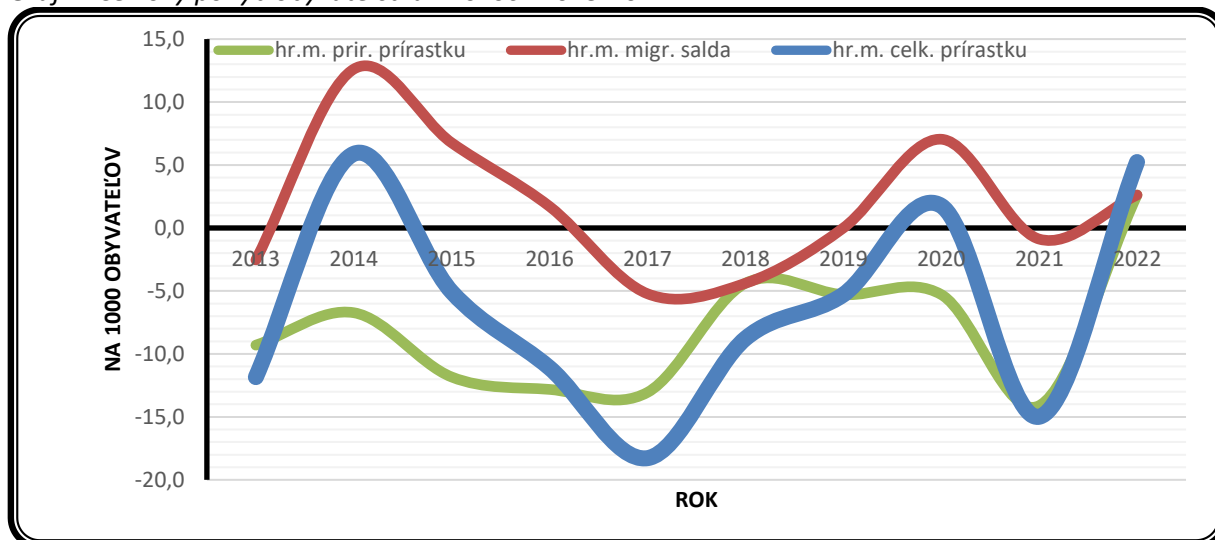


Zdroj: Štatistický úrad SR databáza DATAcube, vlastné spracovanie

Hrubá miera prirodzeného prírastku dosahovala počas väčšiny hodnoteného obdobia záporné hodnoty (viac ľudí v týchto rokoch zomrelo ako sa ich narodilo), čiže prirodzenými populačnými procesmi počet obyvateľov poväčšine klesal. Naproti tomu, hrubá miera migračného salda dosahovala väčšinou kladné hodnoty, znamenajúce migračný prírastok obyvateľstva (viac ľudí sa do obce v danom roku prisťahovalo ako sa z nej vystaňovalo).

Výsledkom kombinácie vyššie popísaných prirodzených populačných procesov a migračných procesov je celkový úbytok obyvateľov obce Jasová. Celkovú situáciu ohľadne populačného vývoja v obci možno teda (aj napriek stabilizácii počtu obyvateľov v ostatných rokoch) ešte stále hodnotiť skôr negatívne (keďže počet obyvateľov zo strednodobého hľadiska klesá).

Graf 4: Celkový pohyb obyvateľstva v rokoch 2013-2022



Zdroj: Štatistický úrad SR databáza DATAcube, vlastné spracovanie

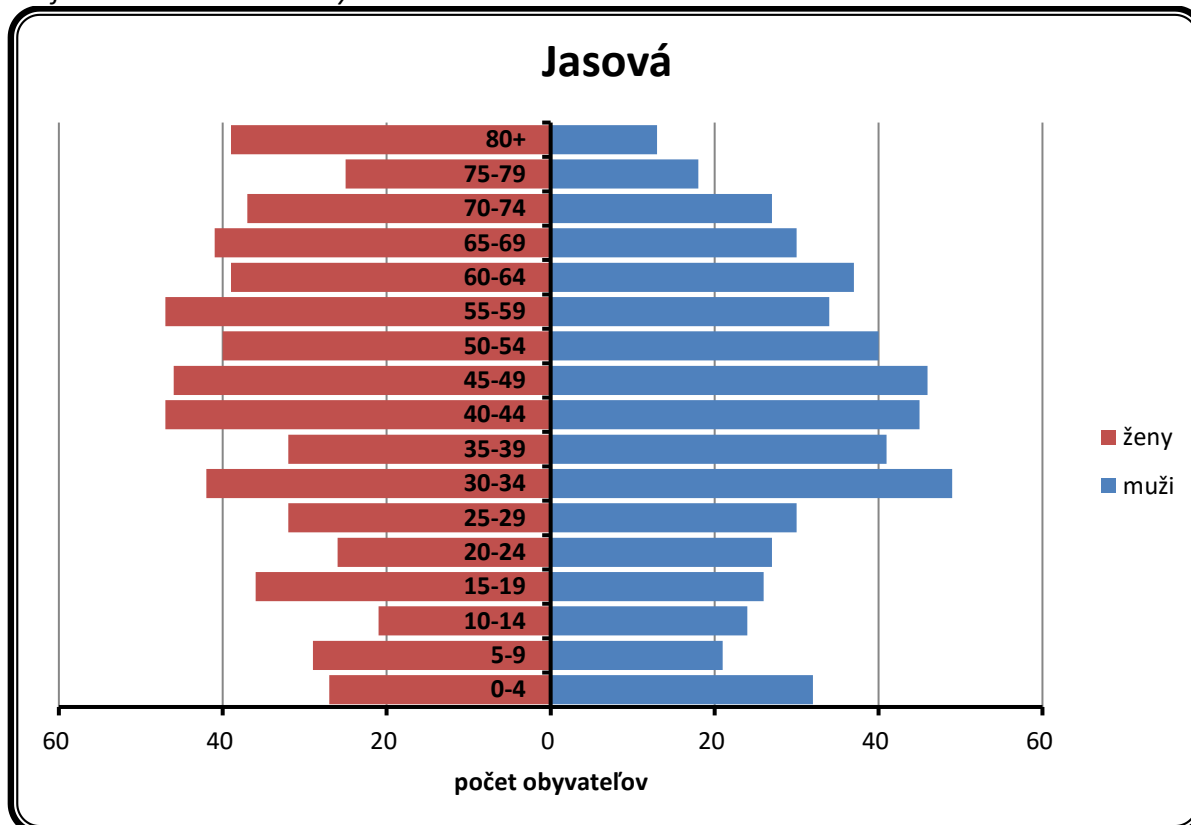
Štruktúra obyvateľov podľa pohlavia a veku

Veková pyramída obyvateľstva Jasovej ukazuje, že v obci sa z pohľadu demografickej reprodukcie nachádza regresívny typ populácie, keďže početnosť predreprodukčnej zložky (0-14 r.) ani zďaleka nedosahuje početnosť poreprodukčnej (nad 50 r.) zložky obyvateľstva (v pomere 154 k 467 k 31.12.2022). Najvyššie zastúpenie v štruktúre obyvateľstva Jasovej majú vekové skupiny (podľa



poradia) 40-44 a 45-49 ročných (zhodne po 92 obyvateľov) a 30-34 ročných (91 obyvateľov). K 31.12.2022 tu spomedzi 1 146 obyvateľov žilo 154 detí do 14 rokov a 230 seniorov vo veku nad 65 rokov. Zo spomínaných 1 146 obyvateľov tu k uvedenému dátumu žilo 540 mužov a 606 žien. V nadväznosti na typ vekovej pyramídy a typ populácie možno konštatovať, že z dlhodobého hľadiska bude prostredníctvom prirodzeného pohybu počet obyvateľov obce (pri nezmenených podmienkach) klesať.

Graf 5: Veková štruktúra obyvateľstva k 31.12.2022



Zdroj: Štatistický úrad SR databáza DATAcube, vlastné spracovanie

V štruktúre obyvateľstva vo vzťahu k ekonomickej aktivite, teda podľa produktívnych vekových skupín, prevláda poproduktívna zložka (65+ r.) nad predproduktívnou zložkou (0-14 r.) obyvateľstva, pričom podiel produktívnej zložky je 66,5 %.

Tabuľka 4: Veková štruktúra obyvateľov podľa produktívnych vekových skupín

k 31.12.2022	Počet obyvateľov	Veková štruktúra obyvateľov					
		počet			podiel (%)		
		0-14	15-64	65+	0-14	15-64	65+
Jasová	1 146	154	762	230	13,4	66,5	20,1

Zdroj: Štatistický úrad SR databáza DATAcube, vlastné spracovanie

Národnostná a konfesijná štruktúra

Národnostné zloženie obyvateľstva Jasovej bolo v čase Sčítania obyvateľov, domov a bytov v roku 2021 takmer homogénne, keďže v ňom podľa jeho výsledkov výrazne dominovala slovenská národnosť



s 89,4 % obyvateľov (1 029 z 1 151 osôb). Vyššie zastúpenie mala aj maďarská (23 obyvateľov) národnosť.

Tabuľka 5: Štruktúra obyvateľov podľa národnosti

Národnosť	Počet obyvateľov	Podiel (%)
slovenská	1 029	89,4
maďarská	23	2,0
rómska	1	0,1
česká	5	0,4
ruská	1	0,1
rumunská	1	0,1
sliezka	1	0,1
iná	1	0,1
nezistená	89	7,7
SPOLU	1 151	100,0

Zdroj: SODB 2021

V konfesionalnej štruktúre obyvateľstva v čase Sčítania 2021 výrazne dominovalo rímskokatolícke vierovyznanie so 71,2 % obyvateľov (819 z 1 151 obyvateľov). K žiadnemu náboženstvu sa nehlásilo 17,2 % obyvateľov obce (198 osôb) a u 7,9 % obyvateľov (91 osôb) príslušnosť ku konfesiám zistená nebola (SODB 2021).

Tabuľka 6: Štruktúra obyvateľov podľa náboženského vyznania

Konfesia	Počet obyvateľov	Podiel (%)
bez náboženského vyznania	198	17,2
Rímskokatolícka cirkev	819	71,2
Evanjelická cirkev augsburského vyznania	3	0,3
Gréckokatolícka cirkev	10	0,9
Reformovaná kresťanská cirkev	2	0,2
Náboženská spoločnosť Jehovovi svedkovia	2	0,2
Evanjelická cirkev metodistická	1	0,1
Kresťanské zbory	8	0,7
Bratská jednota baptistov	4	0,3
Cirkev Ježiša Krista Svätých neskorších dní	1	0,1
budhizmus	3	0,3
ostatné a nepresne určené kresťanské cirkvi	7	0,6
ad hoc hnutia	2	0,2
nezistené	91	7,9
SPOLU	1 151	100,0

Zdroj: SODB 2021

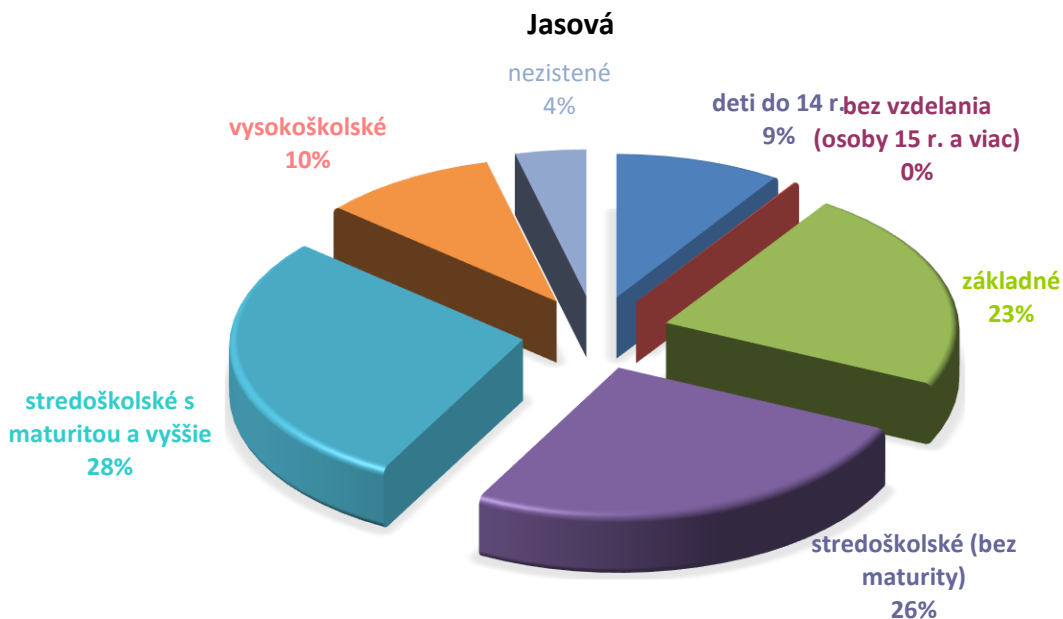
Vzdelanostná štruktúra

Podľa výsledkov Sčítania obyvateľov, domov a bytov v roku 2021 (SODB 2021) malo v tom čase (k 1.1.2021) až 23 % obyvateľov obce ako najvyššie dosiahnuté vzdelanie len základné vzdelanie (tzn. osoby vo veku 15 rokov a viac, ktoré neukončili žiadne vzdelanie + osoby s ukončeným základným vzdelaním). Stredoškolské vzdelanie bez maturity (max. výučný list) malo 26 % a stredoškolské



vzdelanie s maturitou a vyššie 28 % obyvateľov Jasovej. Vysokoškolské vzdelanie malo v roku 2021 desať percent obyvateľov obce.

Graf 6: Štruktúra obyvateľstva podľa najvyššieho ukončeného vzdelania



Zdroj: SODB 2021

Nezamestnanosť

Výrazným sociálno-ekonomickým javom spojeným s existenciou trhu práce je nezamestnanosť. Tá predstavuje jednak vážny ekonomický problém, pretože reprezentuje stratenú potenciálnu hodnotu celej ekonomiky, no zároveň je i významným sociálnym indikátorom, pretože, ako to dokazujú viaceré štúdie, je spojená s takými spoločenskými javmi, ako je zvýšená rozvodovosť, kriminalita, zlé mentálne a fyzické zdravie, rôzne sociálno-patologické javy a pod.

Existencia nezamestnanosti má teda silný vplyv na život samotných nezamestnaných. Strata zamestnania prináša pre jednotlivca rôzne negatívne dôsledky, ktoré sa netýkajú len poklesu životnej úrovne, spojeného s poklesom príjmu, ale aj výrazných zmien v každodennom živote, spoločenských vzťahoch, hodnotách, v sociálnych inštitúciách (najmä v rodine). Nezamestnaní majú menej priestoru pre prijímanie zásadných rozhodnutí o svojom živote a menšiu šancu rozvíjať svoje zručnosti. S výskytom nezamestnanosti, najmä dlhodobej, hrozí pre jednotlivca riziko asociálneho správania, spôsobené nadbytkom času, nudou, nedostatkom programu a povinností a vylúčením zo spoločnosti. Medzi najcitlivejšie a najzávažnejšie dôsledky nezamestnanosti patrí výskyt chudoby. Chudoba a nezamestnanosť sú totiž veľmi úzko korelujúce fenomény, spôsobujúce jednotlivcom ťažké sociálne a psychologické dôsledky.

Počet uchádzačov o zamestnanie sa v obci Jasová za posledných 10 rokov pohyboval v rozmedzí 23 až 93. Miera nezamestnanosti sa teda v obci v ostatnom období pohybovala v rozpätí od 4,0 % (2018) po 16,3 % (2013), pričom k 31.12.2022 bola na úrovni 4,7 %. Pre porovnanie, k 31.12.2022 bola miera nezamestnanosti v okrese Nové Zámky 4,8 %, v Nitrianskom kraji bola na úrovni 4,5 % a v Slovenskej republike 6,6 %. V okolitých okresoch, s ktorými okres Nové Zámky susedí, bola nasledovná: Komárno 5,7 %, Šaľa 3,8 %, Nitra 3,1 % a Levice 5,3 %.



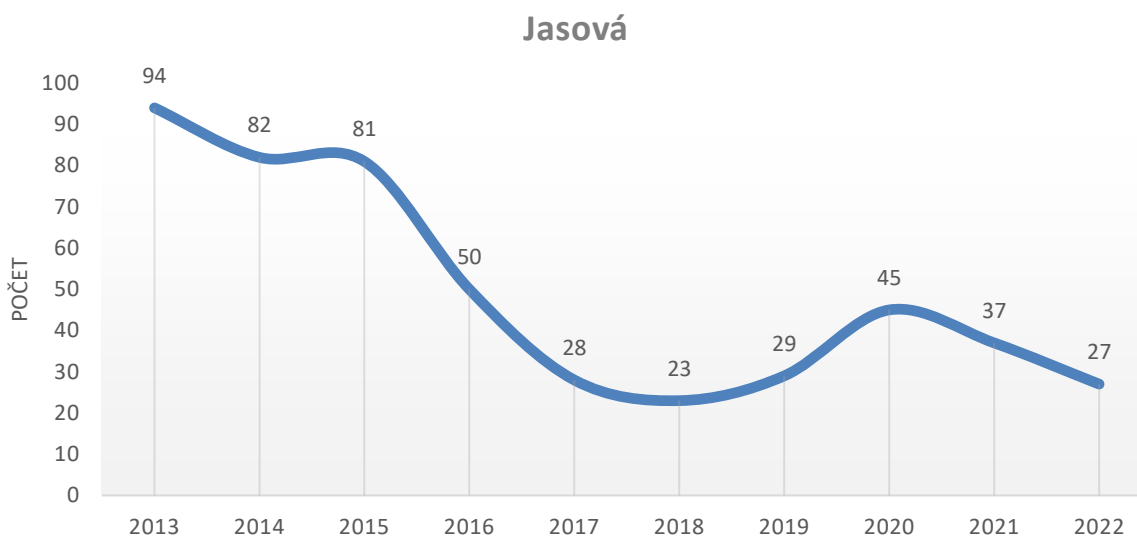
Tabuľka 7: Vývoj nezamestnanosti v obci

k 31.12.	2013	2014	2015	2016	2017	2018	2019	2020	2021	2022
Počet UoZ	94	82	81	50	28	23	29	45	37	27
Miera nezamestnanosti* (%)	16,3	14,2	14,0	8,7	4,8	4,0	5,0	7,8	6,4	4,7

* Na výpočet miery nezamestnanosti bol použitý údaj o ekonomicky aktívnom obyvateľstve v obci zo Sčítania obyvateľov, domov a bytov v roku 2021.

Zdroj: SODB 2021, UPSVaR, vlastné spracovanie

Graf 7: Počet evidovaných UoZ v rokoch 2013-2022 (k 31.12.)



Zdroj: Štatistický úrad SR databáza DATAcube, UPSVaR, vlastné spracovanie

Na konci roku 2022 bolo v obci Jasová prostredníctvom Úradu práce, sociálnych vecí a rodiny evidovaných 27 uchádzačov o zamestnanie. Z tohto počtu bolo 8 mužov (29,6 %) a 19 žien (70,4 %). Ako ukazuje nasledujúca tabuľka, problémy s nezamestnanosťou v obci majú najmä staršie vekové skupiny.

Tabuľka 8: Štruktúra UoZ podľa veku k 31.12.2022

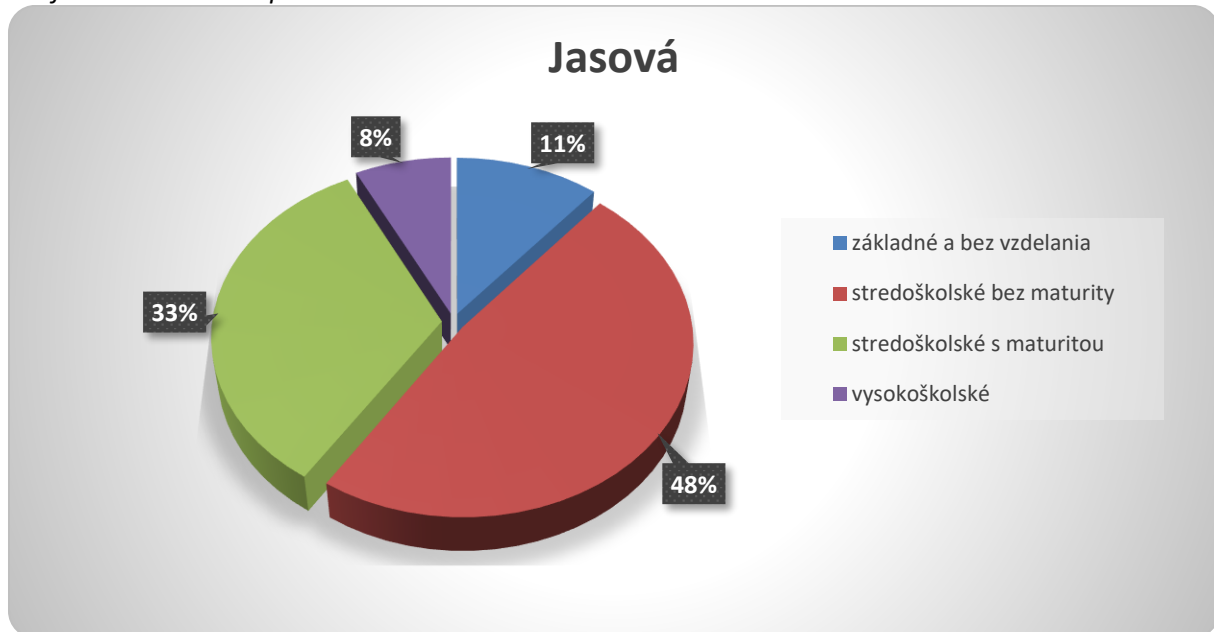
do 19 r.		20-29 r.		30-39 r.		40-49 r.		50-59 r.		nad 60 r.		UoZ spolu	
počet	%	počet	%	počet	%	počet	%	počet	%	počet	%	počet	%
0	0,0	1	3,7	5	18,5	11	40,7	6	22,2	4	14,8	27	100

Zdroj: UPSVaR, vlastné spracovanie

Vo všeobecnosti možno konštatovať, že so zvyšujúcim stupňom dosiahnutého vzdelania sa pre jednotlivých obyvateľov zvyšuje pravdepodobnosť uplatnenia na trhu práce. Z tohto hľadiska je v Jasovej pozitívnu skutočnosť, že z 27 uchádzačov o zamestnanie na konci roku 2022 bolo len 11 % UoZ (3 osoby) s najvyšším ukončeným vzdelaním základným alebo bez vzdelania.



Graf 8: Štruktúra UoZ podľa vzdelania k 31.12.2022



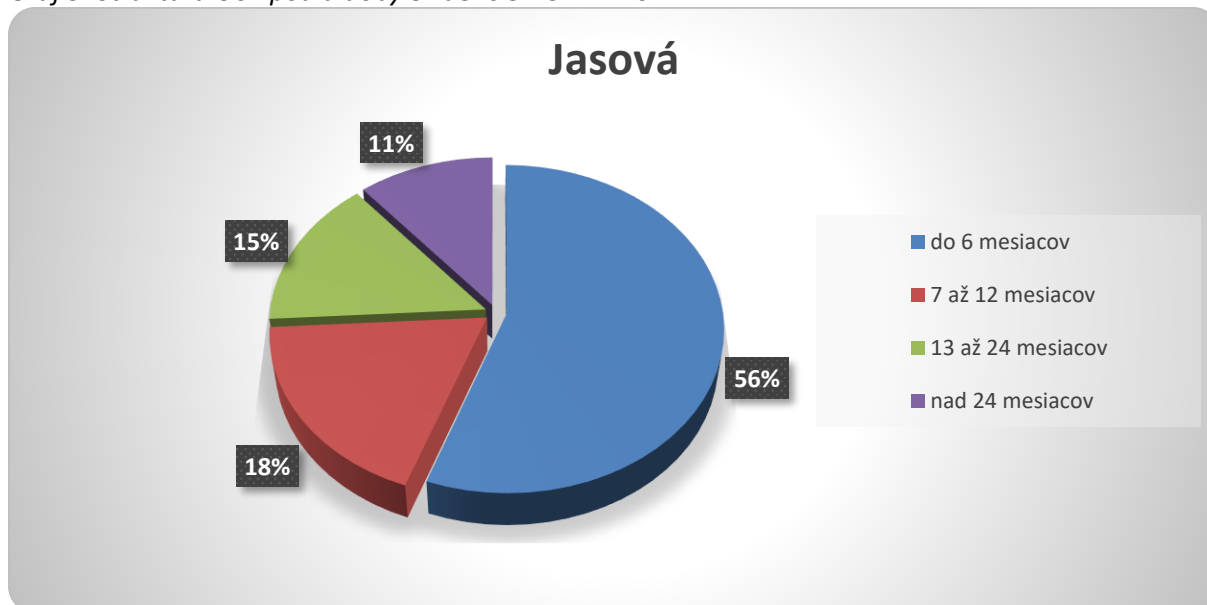
Zdroj: UPSVaR, vlastné spracovanie

Štruktúra uchádzačov o zamestnanie podľa doby evidencie patrí medzi najvýznamnejšie parciálne indikátory, poukazujúce na „zdravie“ ekonomickej a sociálnej sféry v tom – ktorom regióne. S nepriaznivou štruktúrou UoZ podľa doby evidencie (tzn. s vysokým podielom dlhodobo nezamestnaných osôb – nad 12 mesiacov) sa spájajú výrazné problémy ekonomickeho a sociálneho charakteru (vysoké sociálne dávky, „neschopnosť“ zamestnať takýchto obyvateľov, chudoba, sociálno-patologické javy a pod.). Z hľadiska štruktúry uchádzačov o zamestnanie podľa doby evidencie sa sleduje predovšetkým podiel dlhodobo nezamestnaných osôb na celkovom počte uchádzačov o zamestnanie, keďže dlhodobá nezamestnanosť patrí medzi výrazne negatívne ukazovatele socioekonomického rozvoja (resp. zaostalosti) daného regiónu.

V Slovenskej republike sa podiel krátkodobo nezamestnaných (menej ako 7 mesiacov) v roku 2022 pohyboval na úrovni cca 40 %, podiel strednodobo nezamestnaných (7 – 12 mesiacov) na úrovni cca 19 % a podiel dlhodobo nezamestnaných až okolo úrovne 41 % (pričom Slovenská republika a špeciálne regióny východného Slovenska vykazujú dokonca najvyšší podiel dlhodobo nezamestnaných obyvateľov v rámci všetkých regiónov Európskej únie). V Jasovej bol k 31.12.2022 podiel dlhodobo nezamestnaných obyvateľov (nad 12 mesiacov) 26 %, pričom 11 % (3 UoZ) z celkového počtu UoZ bolo nezamestnaných viac ako 2 roky.



Graf 9: Štruktúra UoZ podľa doby evidencie k 31.12.2022



Zdroj: UPSVaR, vlastné spracovanie

Štruktúra uchádzačov o zamestnanie podľa klasifikácie zamestnaní (KZAM) nám zatrieduje nezamestnaných do skupín podľa toho, aký charakter malo pracovné miesto, ktoré zaujímal terajší uchádzač o zamestnanie bezprostredne pred tým, než bol zaradený do evidencie uchádzačov o zamestnanie. Jednotlivé zamestnania sú v KZAM rozdelené do tried podľa charakteru práce, zložitosti, zodpovednosti a kvalifikačnej náročnosti práce. Pri KZAM sa dôraz kladie na charakter pracovného miesta a nie na to, či zamestnanec v konkrétnom zamestnaní je viac alebo menej kvalifikovaný ako iný zamestnanec v rovnakom zamestnaní.

Najvyšší podiel v štruktúre UoZ podľa KZAM majú v Jasovej pomocní a nekvalifikovaní pracovníci (10 UoZ z 27; 37,0 %). Pomocní a nekvalifikovaní pracovníci sú tí UoZ, ktorí v poslednom zamestnaní vykonávali práce vyžadujúce si vedomosti na úrovni základnej školy (ako napr. jednoduché a rutinné práce vyžadujúce ručné nástroje a fyzickú silu – upratovanie, čistenie, kopanie jám, zametanie ulíc, stráženie majetku, ručné balenie, manipulácie s nákladmi, dokladanie tovaru, pomocné práce, likvidovanie odpadov a pod.).

Tabuľka 9: Štruktúra UoZ podľa KZAM k 31.12.2022

Trieda KZAM	Počet UoZ	Podiel (%)
0 - Príslušníci ozbrojených síl	0	0,0
1 - Zákonodarcovia, riadiaci pracovníci	1	3,7
2 - Špecialisti	0	0,0
3 - Technici a odborní pracovníci	1	3,7
4 - Administratívni pracovníci	4	14,8
5 - Pracovníci v službách a obchode	6	22,2
6 - Kvalifikovaní pracovníci v poľnohospodárstve, lesníctve a rybárstve	0	0,0
7 - Kvalifikovaní pracovníci a remeselníci	4	14,8
8 - Operátori a montéri strojov a zariadení	1	3,7
9 - Pomocní a nekvalifikovaní pracovníci	10	37,0
N/A - neurčené	0	0,0
Spolu	27	100,0

* klasifikácia zamestnaní je vytvorená v súlade s medzinárodnou štandardnou klasifikáciou zamestnaní ISCO-08

Zdroj: UPSVaR, vlastné spracovanie



Domový a bytový fond

Celková charakteristika bytového fondu v Jasovej nie je veľmi dobrá. V čase Sčítania 2021 (SODB 2021) sa v obci nachádzalo spolu až 487 domov, v ktorých bolo až 550 bytov (čo vzhľadom k počtu obyvateľov obce je mimoriadne vysoké číslo, v priemere tak na 1 byt pripadajú cca 2 obyvatelia). V štruktúre domového fondu prevládali predovšetkým rodinné domy (461 domov; 94,7 %). V obci sa však nachádza aj 19 bytových domov, z ktorých 2 BD sú vo vlastníctve obce (sú tam vybudované nájomné byty – 2x po 6 nájomných bytov; okrem toho vlastní obec ešte ďalších 5 nájomných bytov, umiestnených v budove obecného úradu).

V obci je kompletne vybudovaný verejný vodovod, takže napojenie na verejný vodovod priamo malo v tom čase cca 80 % domov. Pomerne veľký počet domov však nemalo žiadnu vodovodnú prípojku – až 58 (11,9 %). Keďže v obci nie je vybudovaná verejná kanalizácia, žiadny dom na ňu (prirodzene) nie je napojený. Obyvatelia používajú najmä žumpy. Až 100 domov (20,5 %) bolo pritom úplne bez odvádzania odpadových vôd (tzn. ani verejná kanalizácia, septik, žumpa, ani domová čistička).

V Jasovej sa nachádzajú najmä stredne veľké byty (s 3 obytnými miestnosťami). Väčšina domov v obci bola postavená počas socializmu.

Tabuľka 10: Počet domov podľa typu domu

Typ domu	Počet domov	Podiel (%)
rodinný dom	461	94,7
bytový dom	19	3,9
polyfunkčná budova	1	0,2
ostatné budovy na bývanie	2	0,4
neskolaudovaný rodinný dom	0	0,0
núdzový objekt, neurčený na bývanie	0	0,0
inštitucionálne alebo kolektívne zariadenia	2	0,4
ostatné	2	0,4
nezistený	0	0,0
SPOLU	487	100,0

Zdroj: SODB 2021

Tabuľka 11: Štruktúra domov podľa typu vodovodnej prípojky

	v dome - z verejnej siete	v dome - vlastná	mimo domu - z verejnej siete	mimo domu - vlastná	bez prípojky	nezistený	Spolu
Počet domov	57	2	334	28	58	8	487
Podiel (%)	11,7	0,4	68,6	5,8	11,9	1,6	100,0

Zdroj: SODB 2021

Tabuľka 12: Štruktúra domov podľa typu kanalizačného systému

	septik, žumpa	prípojka na kanalizačnú sieť	domáca čistička odpad. vôd	bez kanalizácie	nezistený	Spolu
Počet domov	384	0	0	100	3	487
Podiel (%)	78,9	0,0	0,0	20,5	0,6	100,0

Zdroj: SODB 2021



Tabuľka 13: Byty podľa obytných miestností

	1 obytná miestnosť	2 obytné miestnosti	3 obytné miestnosti	4 obytné miestnosti	5 a viac obytných miestností	nezistené	Spolu
Počet bytov	12	111	263	93	68	3	550
Podiel (%)	2,2	20,2	47,8	16,9	12,4	0,6	100,0

Zdroj: SODB 2021

Tabuľka 14: Domy podľa obdobia výstavby

	pred r. 1919	1919-1945	1946-1960	1961-1980	1981-2000	2001-2010	2011-2015	2016 a neskor	nezistené	Spolu
Počet domov	41	82	141	141	54	12	5	8	3	487
Podiel (%)	8,4	16,8	29,0	29,0	11,1	2,5	1,0	1,6	0,6	100,0

Zdroj: SODB 2021

Nakoľko v intraviláne obce je ešte stále dostatok voľných (nezastavaných) zelených plôch, územný plán obce počíta do budúcnosti s rozvojom bývania najmä v rámci existujúcej zástavby (zahusťovaním zástavby – na záhradách rodinných domov, príp. zbúraním starého domu a výstavbou nového). Dobrou správou je, že aj samotná obec Jasová má vo svojom vlastníctve viaceré plochy, ktoré by v prípade potreby boli vhodné na výstavbu bývania.

Mimoriadne dôležitým faktorom z pohľadu rozvoja obce (nielen z pohľadu rozvoja individuálnej bytovej výstavby, ale z pohľadu komplexného rozvoja – tzn. napr. aj poľnohospodárstva, budovania infraštruktúry, prípadných nájomných vzťahov k pozemkom a pod.) je jednoduchosť / resp. komplikovanosť vlastníckej štruktúry pozemkov v katastri obce. V tejto súvislosti možno konštatovať, že štruktúra vlastníckych vzťahov k pozemkom v katastri obce Jasová je mimoriadne komplikovaná (obrovský počet parciel; väčšina parciel zapísaná v registri „E“; obrovské množstvo spoluvlastníkov na jednotlivých parcelách a pod.). Riešením tohto (z pohľadu komplexného rozvoja obce) negatívneho javu je vykonanie komplexného projektu pozemkových úprav (PPÚ) v extraviláne.

Dopravná infraštruktúra

Z aspektu pripojenia obce na medzinárodné a rýchlostné cestné a železničné komunikácie je poloha Jasovej nevýhodná. Najbližšie napojenie obce na rýchlostnú cestnú komunikáciu (R1) je pri Nitre (cca 50 km). Ešte viac je obec vzdialená od rýchlostných železničných komunikácií, ktoré vedú Považím smerom na Žilinu a do Košíc (tzv. severnou trasou). Najbližšie železnice medzinárodného významu sa nachádzajú v Budapešti a v Bratislave. Vzdialené sú od obce aj letiská medzinárodného významu. Najbližšie letisko sa nachádza v Budapešti (90 km), vzdialenejšie je letisko v Bratislave (130 km). Veľký význam má najmä letisko v Budapešti, z ktorého množstvo operujúcich leteckých spoločností zabezpečuje spojenie s mnohými destináciami v Európe a vo svete.

Samotná obec Jasová leží najmä na ceste II. triedy č. 589, ktorá začína v obci Kolta a vedie juhozápadným smerom až ku Komárnu. Okrem toho sa v obci nachádzajú aj dve cesty III. triedy – cesta III/1505, tvoriaca krátku spojnicu medzi Jasovou a cestou č. I/75 v smere na Nové Zámky, a tiež cesta č. III/1506, vedúca z Jasovej južným smerom v smere na Štúrovo.



Väčšina miestnych komunikácií v Jasovej má bezprašnú povrchovú úpravu s rôznym (avšak v niektorých častiach obce pomerne úzkym) šírkovým usporiadaním. Kvalita miestnych ciest v obci je poväčšine na dobrej úrovni, takmer všade je vybudovaný asfaltový povrch.

Odstavné parkovacie plochy pre osobné automobily sa v obci nachádzajú na miestach s vyššou koncentráciou automobilov – napr. pri obecnom úrade, pri športovom areáli a pod.

Kvalitné chodníky sú v obci vybudované najmä v centrálnej časti obce (od hlavnej cesty smerom k obecnému úradu, kostolu a parku, ako aj v samotnom parku a okolí). Ďalšie chodníky sú vybudované na viacerých miestach v obci, tieto však boli budované už v dávnej minulosti, sú úzke, v tesnej blízkosti popred oplotenia rodinných domov a v drvivej väčšine sú aj zastarané, zanedbané. Z tohto dôvodu je vhodné uvažovať s ich rekonštrukciou.

Veľmi dôležitou investíciou do budúcnosti z hľadiska bezpečnosti obyvateľov obce je vybudovanie chodníka popri hlavnej ceste, nakoľko je tam pomerne intenzívna doprava a neexistuje tam žiadny vybudovaný chodník pre peších. Táto cesta je však v správe VÚC Nitra, takže na riešenie tejto situácie je nevyhnutné získať súhlas správcu tejto cesty.

V katastri obce nie sú vybudované žiadne cyklistické trasy. V prípade budovania nejakej regionálnej siete cyklistických trás je v záujme obce Jasová poskytovať súčinnosť pri výstavbe takejto cyklistickej trasy.

Technická infraštruktúra

Obec má technickú infraštruktúru vybudovanú na slabšej úrovni. Vybudovaný je verejný vodovod, pričom zásoby pitnej vody sú postačujúce aj do budúcnosti. Vôbec však nie je vybudovaná kanalizácia ani ČOV. Odvádzanie splaškových vôd sa tak realizuje len do žump, ktoré sú následne ich majitelia povinní vyprázdňovať v súlade so zákonom o vodách. Samosprávne orgány obce Jasová sa plánujú uchádzať o externé zdroje, ktorými by sa mohla realizovať výstavba kanalizácie a vrátane ČOV. Nakoľko z finančného hľadiska ide o extrémne náročné projekty, ich realizácia nie je možná z vlastných prostriedkov obce, možná je výlučne s využitím externých zdrojov.

Obec je plynofikovaná, všetky časti obce sú plne elektrifikované. V Jasovej funguje verejné osvetlenie, ktoré bolo z dôvodu vyššej energetickej účinnosti (a úspornosti) zrekonštruované a zavedené bolo LED osvetlenie. Obecný rozhlas je z hľadiska fungovania problematický, dochádza k častým výpadkom, pričom veľmi zastaraná je najmä riadiaca technológia rozhlasu. V Jasovej je dostupný mobilný signál aj internetové pripojenie. To však nie je vždy spoľahlivé. Pre obyvateľov je na viacerých miestach intravilánu dostupné (bezplatné) verejné wifi pripojenie.

Tabuľka 15: Vybavenie technickou infraštruktúrou

Technická infraštruktúra	
vodovod	áno
kanalizácia	nie
ČOV	nie
plyn	áno
elektrina, verejné osvetlenie	áno
obecný rozhlas	áno
mobilný operátor	áno
internet	áno

Zdroj: Obecný úrad

Zdravotnícka a sociálna infraštruktúra, služby

Obyvatelia Jasovej musia za základnou zdravotnou starostlivosťou poväčšine dochádzať. Priamo v obci je k dispozícii totižto len ambulancia praktického lekára pre dospelých, aj to len 2 dni v týždni. Vhodným opatrením by teda bolo „pritiahnuť“ (hoci aj rovnako na 2 dni v týždni) aspoň lekára pediatra, čo by skvalitnilo dostupnosť zdravotníckych služieb najmä pre rodiny s malými deťmi. Všetky ostatné



ambulancie základnej zdravotnej starostlivosti pre obyvateľov obce Jasová, pre ktoré sa zriaďujú zdravotné obvody (ambulancia praktického lekára pre dospelých, praktického lekára pre deti a dorast, ambulancia zubného lekára a gynekologická ambulancia), sa nachádzajú v Dvoroch nad Žitavou. Ďalšie špecializované zdravotné ambulancie sa nachádzajú najmä v okresnom meste.

Najbližšia stanica Hasičského a záchranného zboru (profesionálnych hasičov) sídli v Nových Zámkoch (rovnako tak najbližšia stanica rýchlej zdravotníckej pomoci). V Jasovej je zriadený Dobrovoľný hasičský zbor obce (DHZ-O) a funguje tu aj občianske združenie dobrovoľných hasičov. Dobrovoľní hasiči majú v centrálnej časti obce zriadenú (zrekonštruovanú) hasičskú zbrojnicu. Negatívom však je, že táto nemá vybudované sociálne zariadenia, čo by pre kvalitnejšie zázemie dobrovoľných hasičov bolo vhodné realizovať (vybudovať).

Spomedzi základných služieb sú v obci k dispozícii viaceré predajne rozličného tovaru, pohostinské služby, potreby pre stavebníctvo a tiež pošta. Nenachádza sa tu bankomat. Najbližšie pobočky banky a zdravotnej poisťovne sa nachádzajú v Nových Zámkoch.

Tabuľka 16: Základné parametre zdravotníckej a sociálnej infraštruktúry (2023)

Praktický lekár pre dospelých	Áno*	Zariadenie sociálnych služieb	nie
Praktický lekár pre deti a dorast	nie	Pošta	áno
Stomatologická ambulancia	nie	Predajňa zmiešaného tovaru	áno
Gynekologická ambulancia	nie	Bankomat	nie
Lekáreň	nie	Stanica Hasičského a záchr. zboru	nie
Záchranná zdravotná služba	nie	Dobrovoľný hasičský zbor obce	áno

* 2 dni v týždni

Zdroj: Obecný úrad

Z hľadiska poskytovania sociálnych služieb (na základe zákona o sociálnych službách) nie sú priamo v obci registrované žiadne sociálne služby. Obec Jasová však svojim obyvateľom zabezpečuje nasledovné sociálne služby a sociálnu pomoc:

- **posudková činnosť na účely odkázanosti na sociálnu službu:** povinná činnosť, ktorú obec v prípade potreby zabezpečuje na základe zákona o sociálnych službách;
- **základné sociálne poradenstvo:** v prípade potreby poskytovanie potrebných informácií jednotlivcom.

V čase spracovania tohto PHSR má obec Jasová spracovaný Komunitný plán sociálnych služieb na roky 2021-2030, ktorý sa problematikou sociálnych služieb v obci zaoberá podrobnejšie.

Školstvo, kultúrno-spoločenský život a šport

V obci sa nachádza plne organizovaná Základná škola s materskou školou, ktorej zriaďovateľom je obec Jasová. V aktuálnom šk. roku (2022/2023) má základná škola 111 žiakov (pričom pomerne zriedkavou je skutočnosť, že obec má vlastné autobusy a cca 30 žiakov tejto školy „zväža“ do školy do obce Jasová). Prevádzka ZŠ s MŠ je rozdelená do dvoch častí. ZŠ pre ročníky 5. až 9. sídli v samostatnom areáli, ktorého súčasťou je aj športové ihrisko. Súčasťou budovy je aj telocvičňa. Celá táto budova (ZŠ spolu s telocvičňou) si vyžaduje zateplenie. Navyše, telocvičňa má zatekajúcu strechu, kvôli čomu dochádza k znehodnocovaniu vnútorných priestorov telocvične. Preto je potrebná rekonštrukcia strechy na telocvični a úprava vnútorných priestorov. Materská škola a základná škola pre 1.-4. ročník sídli v samostatnej budove s vlastným areálom. Materskú školu aktuálne navštevuje 36 detí.

Kultúrny život v obci (širka ponuky) je primeraný veľkosti obce, počas roka sa tu koná niekoľko rôznych kultúrno-spoločenských podujatí (samozrejme, s prihliadnutím na aktuálne protipandemické opatrenia v súvislosti s pandemiou COVID-19). Ide napr. o podujatia pre deti, posedenia s dôchodcami, príp. iné podujatia. Okrem samotnej obce sú v organizácii rôznych spoločenských podujatí aktívne aj iné subjekty a organizácie (napr. občianske združenie Jasovka, o.z. a iní).



Z hľadiska infraštruktúry kultúrnych zariadení má obec vybudovanú spoločenskú sálu s javiskom, ktorá je stavebnou súčasťou budovy obecného úradu. Táto spoločenská sála je zrekonštruovaná. Okrem toho je v obci zriadená aj pamätná izba, v ktorej sú vystavené staré exponáty, pripomínajúce najmä na vnútorné vybavenie domácností v minulých obdobiach. Okrem spoločenskej sály je na futbalovom ihrisku vybudované aj malé pódium, ktoré slúži na organizáciu rôznych podujatí. V centrálnej časti obce sa nachádza dobre udržiavaný park J. Holčeka, v ktorom je fontána, altánky, lavičky, prvky na hranie detí a pod.

Z hľadiska fungovania rôznych kultúrno-spoločenských telies možno konštatovať, že v obci nepôsobí žiadna folklórna skupina ani ochotnícke divadelné teleso, v rámci ktorého by mohli miestni obyvatelia pôsobiť.

Obrázok 3: Centrálna časť obce s budovou ZŠ, parkom, obecným úradom a kultúrnym domom a s kostolom



Zdroj: www.jasovaobec.sk

Pre potreby športového vyžitia obyvateľov je v obci prístupných viacero športovísk. Ide najmä o športový areál s futbalovým ihriskom a osvetlením, na ktorom hrajú svoje zápasy jednotlivé družstvá ŠK Sokol Jasová. Okrem tohto športového areálu je v areáli ZŠ vybudovaná plocha na realizáciu rôznych športov a v parku je k dispozícii ihrisko na cvičenie (tzv. workout). V obci sa nachádzajú aj viaceré detské ihriská.

Tabuľka 17: Infraštruktúra kultúry a športu

Kultúrny dom	áno	Telocvičňa	áno
Kino	nie	Športové ihrisko prírodné	áno
Obecná knižnica	áno	Športové ihrisko umelé	áno
Ochotnícky divadelný súbor	nie	Detské ihrisko	áno
Folklórny súbor	nie	Športový klub	áno

Zdroj: Obecný úrad



Podobne ako je tomu v iných obciach, aj v Jasovej má významné postavenie v živote obce cirkev, ktorá mala odjakživa významný vplyv na náboženské, kultúrne a spoločenské dianie. V obci sa nachádza rímskokatolícky farský kostol sv. Vavrinca, posvätený v roku 1938. Neďaleko kostola sa nachádza aj pohrebisko, na ktorom je pre potreby vykonávania smútočných obradov vybudovaný aj Dom smútku. Súčasťou pohrebiska je kaplnka sv. Michala.

Administratívno-správne služby

Na kvalitu života obyvateľov obce vplýva aj dostupnosť administratívno-správnych služieb subjektov verejnej správy. Možno konštatovať, že čím viac služieb je v obci dostupných, tým väčší je komfort obyvateľstva. Dostupnosť (blízkosť; nízka náročnosť na dochádzku za danými službami, či už z hľadiska vzdialenosti alebo času) administratívno-správnych služieb patrí medzi dôležité faktory ovplyvňujúce migračný pohyb obyvateľstva v obci.

Tabuľka 18: Spádovosť obce k vybraným poskytovateľom administratívno-správnych služieb

Inštitúcia	Miesto poskytovania služieb
Matričný úrad	Jasová
Pracovisko daňového úradu	Nové Zámky
Pracovisko Obvodného oddelenia policajného zboru	Dvory nad Žitavou
Okresný súd	Nové Zámky
Okresný úrad	Nové Zámky
Pobočka Úradu práce, sociálnych vecí a rodiny	Nové Zámky

Zdroj: vlastné spracovanie

Bezpečnosť v obci

V intraviláne obce je zavedený menší monitorovací kamerový systém, ktorého súčasťou sú aktuálne 4 kamery. Tie monitorujú budovu obecného úradu a jej príslušné priestory. Z hľadiska prevencie kriminality, prípadného protispoločenského správania a v záujme spoľahlivejšieho zisťovania príp. porušení zákona by bolo vhodné existujúci kamerový systém v obci rozšíriť a osadiť ďalšie kamery na monitoring verejných priestranstiev, príp. aj potenciálne problémových úsekov z hľadiska cestnej premávky (napr. prechody pre chodcov a pod.).

Hospodárske pomery

Polohová atraktivita územia

V Slovenskej republike sa v plnej miere uplatňuje západno-východný gradient rozvoja, ktorý je odzrkadlením západno-východného gradientu rozvoja v Európe (v súvislosti s ekonomickou výkonnosťou krajín sa v Európe spomína taktiež severo-južný gradient rozvoja). Na Slovensku sa daná skutočnosť prejavuje tým spôsobom, že najvyspelejšie regióny sa nachádzajú v jeho západnej a najzaostalejšie v jeho východnej časti, pričom úroveň rozvoja smerom od západu na východ postupne klesá² (najmä čo sa týka ukazovateľov ako tvorba HDP, miera nezamestnanosti, ekonomická aktivita obyvateľstva, príjmy obyvateľstva, tvorba nových pracovných miest, ale aj infraštruktúrne vybavenie regiónov, kvalita domového a bytového fondu a pod). Makropolohová atraktivita obce Jasová, ležiacej vo východnej časti Podunajskej nížiny, je teda z aspektu jej potenciálu pre pritiaženie investícií do priemyselnej výroby, resp. do prevádzok s vysokým počtom zamestnancov (napr. rôzne centrálné

² Presnejšie, v súvislosti s úrovňou rozvoja jednotlivých slovenských regiónov sa v odbornej literatúre spomína rozdelenie Slovenska na bohatý (severo) západ a chudobný (juho) východ, pričom región Podunajská (najmä jeho východnú časť, kde leží aj Jasová) možno zaradiť skôr k tej chudobnejšej časti.



veľkosklady a pod.) veľmi nízka, keďže ekonomicky najrozvinutejšie regióny krajiny sa nachádzajú najmä v pomerne vzdialených oblastiach Bratislavy, Trnavy a Nitry.

Rovnako ako má obec z makropohľadáka pomerne nevýhodnú polohu v menej rozvinutom regióne východnej časti Podunajskej nížiny, aj z mezopohľadáka je jej lokalizácia pomerne nevýhodná. Poloha obce vo vzťahu k regionálnym ekonomickým centrom a vo vzťahu k dopravnej infraštruktúre nadregionálneho významu (prítomnosť ktorej významne zvyšuje lokalizačný potenciál územia pre rôzne investície) je totižto málo priaznivá. Najvýraznejším ekonomickým centrom v regióne je 50 km vzdialené mesto Nitra, za menšie ekonomické centrá možno považovať aj Nové Zámky alebo Levice. Najmä mesto Nitra predstavuje pomerne rozvinutý priemyselný uzol s rôznymi priemyselnými a inými prevádzkami s vyšším počtom zamestnancov. Jej vzdialenosť od obce Jasová je cca 50 km (v závislosti od zvolenej trasy; v každom prípade však cca 1 hodina jazdy autom). Toto mesto teda tvorí rádius dennej dochádzky do zamestnania z obce Jasová už len okrajovo.

Vzhľadom na vyššie uvedené by asi nebolo namieste domnievať sa, že priamo obec Jasová má nejaký veľký potenciál pre prilákanie rôznych významných investícií (napr. do priemyselnej výroby) s vyšším počtom nových pracovných miest. Obec si s najvyššou pravdepodobnosťou zachová svoj agrárny charakter aj v budúcnosti. V blízkosti obce sa však nachádzajú niektoré menšie centrá zamestnanosti, ktoré zabezpečujú pracovné príležitosti pre svoje okolie a ktoré majú zároveň čiastočný potenciál tvorby ďalších nových pracovných miest. Obyvateľstvo obce Jasová teda môže svoju zamestnanosť riešiť formou dennej dochádzky do zamestnania do týchto okolitých miest.

Poľnohospodárstvo a priemysel

Obec Jasová leží v intenzívne využívanej poľnohospodárskej krajine. V štruktúre poľnohospodárskej pôdy v katastri obce výrazne prevláda orná pôda (1 485,8 ha). Vzhľadom k obrovským plochám ornej pôdy, s vhodnými agro-klimatickými podmienkami a mimoriadne úrodnými pôdami má v poľnohospodárskej výrobe priaznivejšie podmienky predovšetkým rastlinná poľnohospodárska výroba. V katastri obce hospodári aj viacero subjektov poľnohospodárskej veľkovýroby.

Tabuľka 19: Štruktúra pôdneho fondu (k 31.12.2022; v ha)

Poľnohospodárska pôda						
orná pôda	chmeľnice	vinice	záhrady	ovocné sady	TTP	spolu
1 485,8	0,0	54,9	55,4	56,3	60,5	1 712,9
Nepoľnohospodárska pôda						
lesné pozemky	vodné plochy	zastavané plochy a nádvorja	ostatné plochy		Spolu	
111,4	23,1	125,3	20,2		280,0	
Celková výmera územia*						1 992,9

* v čase spracovania tohto PHSR údaje za rok 2022 ešte neboli dostupné

Zdroj: Štatistický úrad SR databáza DATAcube, vlastné spracovanie

Z hľadiska priemyselnej výroby sa priamo v Jasovej nachádza napr. výroba obrábacích strojov, taktiež kovovýroba, príp. iné menšie prevádzky.

Cestovný ruch

Cestovný ruch predstavuje interdisciplinárne odvetvie hospodárstva, na realizácii ktorého sa podieľa mnoho ďalších oblastí, ako sú napr. poľnohospodárstvo (v ostatnom období najmä ekologické poľnohospodárstvo a agroturistika), priemysel, stavebníctvo, služby a pod. Obec Jasová leží veľmi ďaleko od najatraktívnejších turistických regiónov, ako sú napr. národné parky, chránené krajinné oblasti, mestské pamiatkové rezervácie a pod. (v zmysle – ťažko očakávať, že turista, ktorý by chcel navštíviť tieto regióny, by sa ubytoval práve v Jasovej). Obec teda z hľadiska pritiažnutia turistov nemá



výhodnú polohu, keďže aj tie významnejšie oblasti cestovného ruchu v okolí (napr. Pamiatková rezervácia s kamennými obydliami v Brhlovciach, mesto Nitra, mesto Štúrovo a Ostrihomská katedrála, Benediktínsky kláštor v Hronskom Beňadiku, námestie v Komárne a pod.) sú od obce (z pohľadu turistu) značne vzdialené.

Lokalizačné predpoklady rozvoja CR priamo v katastri obce Jasová sú zatiaľ na pomerne slabej úrovni. V obci síce je ponuka ubytovacích a stravovacích služieb pre turistov (zariadenie Terra), je však otázne, či toto zariadenie dokáže poskytnúť svoje služby širokému okruhu klientely. Veľmi obmedzená je aj ponuka možností trávenia voľného času. Z hľadiska prírodných predpokladov turisti v prírode v katastri obce Jasová a v jej bezprostrednom okolí nemajú veľké možnosti. Realizačné predpoklady CR sú reprezentované len vybudovanými športovými plochami (futbalový štadión), vhodné by bolo vybudovať napr. multifunkčné ihrisko. V nadväznosti na všetky vyššie uvedené skutočnosti možno skonštatovať, že cestovný ruch v obci Jasová s najvyššou pravdepodobnosťou nebude v blízkej budúcnosti odvetvím, ktoré by pre jej obyvateľov v širšom meradle zabezpečovalo príjmy.

Finančné hospodárenie

Finančné hospodárenie obce sa realizuje prostredníctvom rozpočtu obce, zostavovaného podľa dikcie § 9 zákona č. 369/1990 Zb. o obecnom zriadení na obdobie jedného kalendárneho roka. Pravidlá rozpočtového hospodárenia obce upravuje zákon č. 583/2004 Z. z. o rozpočtových pravidlách územnej samosprávy a o zmene a doplnení niektorých zákonov. V § 5 uvedeného zákona sú príjmy obce definované nasledovne:

- a) výnosy miestnych daní a poplatkov podľa osobitného predpisu
- b) nedaňové príjmy z vlastníctva a z prevodu vlastníctva majetku obce a z činnosti obce a jej rozpočtových organizácií podľa tohto alebo osobitného zákona,
- c) úroky a iné príjmy z finančných prostriedkov obce,
- d) sankcie za porušenie finančnej disciplíny uložené obcou,
- e) dary a výnosy dobrovoľných zbierok v prospech obce,
- f) podiely na daniach v správe štátu podľa osobitného predpisu,
- g) dotácie zo štátneho rozpočtu na úhradu nákladov preneseného výkonu štátnej správy v súlade so zákonom o štátnom rozpočte na príslušný rozpočtový rok a dotácie zo štátnych fondov,
- h) ďalšie dotácie zo štátneho rozpočtu v súlade so zákonom o štátnom rozpočte na príslušný rozpočtový rok,
- i) účelové dotácie z rozpočtu VÚC alebo z rozpočtu inej obce na realizáciu zmlúv podľa osobitných predpisov,
- j) prostriedky z EÚ a iné prostriedky zo zahraničia poskytnuté na tento účel,
- k) iné príjmy ustanovené osobitnými predpismi.

Obec môže na plnenie svojich úloh použiť aj prostriedky mimorozpočtových peňažných fondov, prostriedky získané z rozdielu medzi výnosmi a nákladmi z podnikateľskej činnosti po zdanení, návratné zdroje financovania a združené prostriedky.

V súlade s § 9 zákona č. 583/2004 Z. z. o rozpočtových pravidlách územnej samosprávy zostavuje viacročný rozpočet. Tento viacročný rozpočet predstavuje ekonomický nástroj finančnej politiky obce, v ktorom sú v rámci jej pôsobnosti vyjadrené zámery rozvoja územia a potrieb obyvateľov vrátane programov obce najmenej na tri rozpočtové roky.

Prehľad majetku a zdrojov

Hodnota dlhodobého majetku obce Jasová k 31.12.2022 bola 2 057 546,62 €. V dlhodobom majetku je teda viazaných 79 % zdrojov obce. Jeho výrazne dominantnú zložku (€) tvorí dlhodobý hmotný majetok v podobe pozemkov a najmä stavieb, pomerne významné zdroje má obec aj v dlhodobom finančnom majetku (223 468,27 € - v realizovateľných cenných papieroch a podieloch). Obežný majetok k 31.12.2022 predstavoval 524 978,94 €.



Na konci roku 2022 obec evidovala pohľadávky v celkovej výške 17 358,29 €, pričom celú sumu predstavovali pohľadávky krátkodobé. Celkové záväzky obce k uvedenému dátumu boli vo výške 376 469,08 €. Krátkodobé záväzky (voči dodávateľom, zamestnancom, poisťovniam, daňovému úradu a pod.) boli k 31.12.2022 vo výške 45 564,94 €, dlhodobé záväzky vo výške 263 911,61 € (spolu 309 476,55 €).

Tabuľka 20: Bilancia aktív a pasív k 31.12.2022 (eur; netto)

AKTÍVA	2 589 840,39
Neobežný majetok spolu	2 057 546,62
Dlhodobý nehmot. majetok	11 997,00
Dlhodobý hmotný majetok	1 822 081,35
Dlhodobý finančný majetok	223 468,27
Obežný majetok spolu	524 978,94
Zásoby	0,00
Zúčtovanie medzi subj. VS	358 857,64
Pohľadávky	17 358,29
Finančné účty	148 763,01
Časové rozlíšenie	7 314,83
PASÍVA	2 589 840,39
Vlastné imanie	953 511,41
Výsledok hospodárenia	953 511,41
-minulé roky	912 471,34
-účtovné obdobie	41 040,07
Záväzky súčet	376 469,08
Rezervy	960,00
Zúčtovanie medzi subjektmi VS	7 922,87
Záväzky	309 476,55
Bankové úvery a ostatné	58 109,66
Časové rozlíšenie	1 259 859,90

Zdroj: Súvaha k 31.12.2022

Príjmy a výdavky obce

Celkové príjmy obce v roku 2022 boli vo výške 41 040,07 €. Dominantnú zložku tejto sumy predstavovali daňové výnosy samosprávy vo výške 523 635,06 €, výnosy z poplatkov mala obec v roku 2022 vo výške 28 607,67 € (spolu 552 242,73 €). Nemalé zdroje predstavovali aj ostatné výnosy z prevádzkovej činnosti (52 338,64 €).

Celkové výdavky obce v roku 2022 boli vo výške 699 443,95 €. Osobné náklady (mzdy a odvody zamestnancov) boli vo výške 258 639,61 €, prevádzkové výdavky obce za spotrebované nákupy a služby boli vo výške 127 126,62 € (nákupy 67 045,11 €, služby 60 081,51 €). Tieto výdavky predstavujú spravidla finančné zdroje na bežný chod samosprávy, sú spotrebovávané bez toho, aby prinášali priamy efekt pre rozvoj obce. V roku 2022 dosiahla obec Jasová kladný hospodársky výsledok vo výške 41 040,07 € po zdanení.



Tabuľka 21: Náklady a výnosy v roku 2022

Náklady	eur
Spotrebované nákupy	67 045,11
Služby	60 081,51
Osobné náklady	258 639,61
Dane a poplatky	6 573,90
Ostatné náklady na prevádzkovú činnosť	11 282,12
Odpisy, rezervy a opravné položky z prevádzkovej činnosti a finančnej činnosti a zúčtovanie časového rozlíšenia	130 799,20
Finančné náklady	10 900,76
Náklady na transfery a náklady z odvodu príjmov	154 121,74
Spolu	699 443,95
Výnosy	eur
Tržby za vlastné výkony a tovar	616,00
Daňové a colné výnosy a výnosy z poplatkov	552 242,73
Ostatné výnosy z prevádzkovej činnosti	52 338,64
Zúčtovanie rezerv a opravných položiek z prevádzkovej činnosti a finančnej činnosti a zúčtovanie časového rozlíšenia	960,00
Finančné výnosy	75,90
Výnosy z transferov a rozpočtových príjmov v obciach, VÚC a v rozpočtových organizáciách a príspevkových organizáciách zriadených obcou alebo VÚC	134 250,75
Spolu	740 484,02
VÝSLEDOK HOSPODÁRENIA po zdanení	41 040,07

Zdroj: Výkaz ziskov a strát obce Jasová k 31.12.2022

Ex-post hodnotenie predchádzajúceho PHSR

Predchádzajúci Program hospodárskeho a sociálneho rozvoja mala obec Jasová spracovaný na roky 2016-2022. V ňom mala v troch oblastiach (environmentálnej, sociálnej a hospodárskej) zadefinované 4 špecifické ciele:

- ŠC 1: Kvalitné životné prostredie
- ŠC 2: Kvalitná sociálna infraštruktúra
- ŠC 3: Kvalitná technická infraštruktúra
- ŠC 4: Propagácia a budovanie pozitívneho imidžu obce

V rámci týchto štyroch špecifických cieľov mala obec zadefinovaných celkom 11 rôznych opatrení (ŠC 1: 3 opatrenia, ŠC 2: 5 opatrení, ŠC 3: 2 opatrenia a ŠC 4: 1 opatrenie) a v rámci nich spolu 28 projektov. Z tohto počtu sa podarilo úplne zrealizovať 11 projektov, ďalších 6 projektov sa podarilo zrealizovať čiastočne (resp. niektoré z nich sa realizujú priebežne – ako napr. „Organizácia a podpora kultúrnych podujatí“) a ostávajúci 11 projektov sa nepodarilo zrealizovať vôbec. Doposiaľ sa nepodarilo zrealizovať niektoré kľúčové infraštruktúrne projekty, ako je napr. výstavba kanalizácie a ČOV. Napriek tomu možno konštatovať, že plnenie predchádzajúceho PHSR bolo pomerne úspešné.



Dotazníkový prieskum medzi obyvateľmi

Dotazníkový prieskum názorov obyvateľstva bol realizovaný v mesiacoch február a marec 2023. Realizovaný bol v kombinovanej forme – v online aj v tlačenej podobe. Obyvatelia teda mohli dotazník vyplňať prostredníctvom internetu alebo mohli vyplniť jeho tlačенú verziu. Odkaz na dotazník, ako aj samotný formulár dotazníka, boli zverejnené na webe obce a na jej stránke na sociálnej sieti. V dotazníku boli použité otvorené, uzavreté aj polouzavreté druhy otázok, ktoré skúmali demografickú a socioekonomickú štruktúru respondentov, spokojnosť respondentov s rôznymi oblasťami života obce, návrhy respondentov ohľadom rozvoja obce a pod.

Celkovo bolo vyplnených spolu až 220 dotazníkov – z toho 159 v online podobe a 61 v tlačenej verzii. Pri takomto počte vyplnených dotazníkov je úroveň spoľahlivosti dotazníkového prieskumu veľmi vysoká – cca okolo 90 %. Výsledky prieskumu teda spoľahlivo odzrkadľujú preferencie a názory obyvateľstva obce – samosprávne orgány sa nimi môžu pri plánovaní budúcich investičných aktivít do veľkej miery riadiť (samozrejme, pri tomto konštatovaní sa berú do úvahy „len“ preferencie obyvateľstva ohľadom rozvojových aktivít, neberú sa tu do úvahy ďalšie extrémne dôležité faktory, ako sú napr. dostupnosť finančných zdrojov, projektová pripravenosť investícií, majetkovo-právne vysporiadanie, celková náročnosť realizácie investícií a pod.).

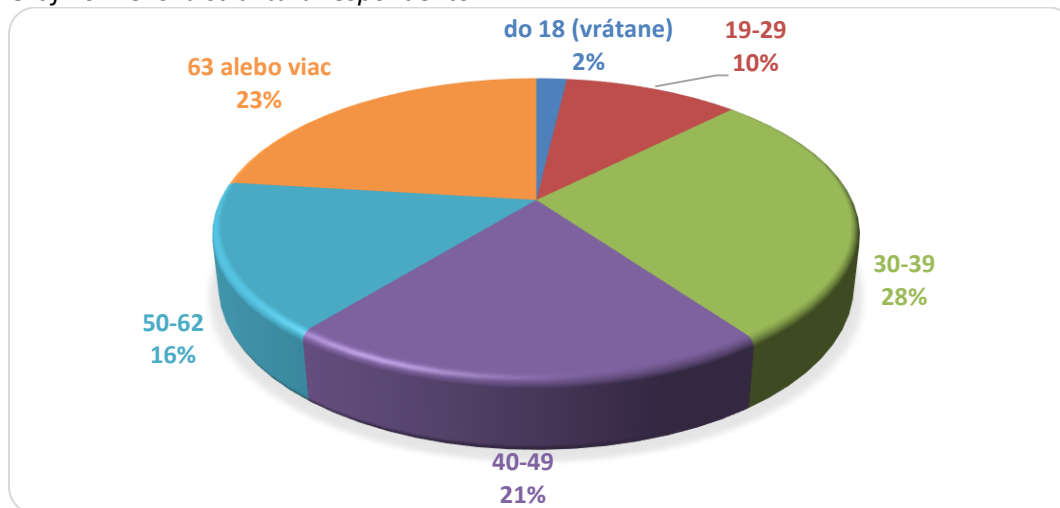
V nasledovnom prehľade prinášame ucelené zhodnotenie výsledkov dotazníkového prieskumu (ktoré sú v niektorých prípadoch pre lepšiu prehľadnosť doplnené o graficky znázornené odpovede). Súhrn všetkých odpovedí na vybrané otázky je pripojený v prílohe.

Charakteristika respondentov a ich odpovede

A: Základné charakteristiky respondentov

- Prieskumu sa zúčastnilo 151 žien (69 %) a 66 mužov (30 %). Traja respondenti svoje pohlavie neuviedli. Veková štruktúra respondentov bola pomerne vyrovnaná, jednotlivé vekové kategórie boli zastúpené rovnomerne.

Graf 10: Veková štruktúra respondentov

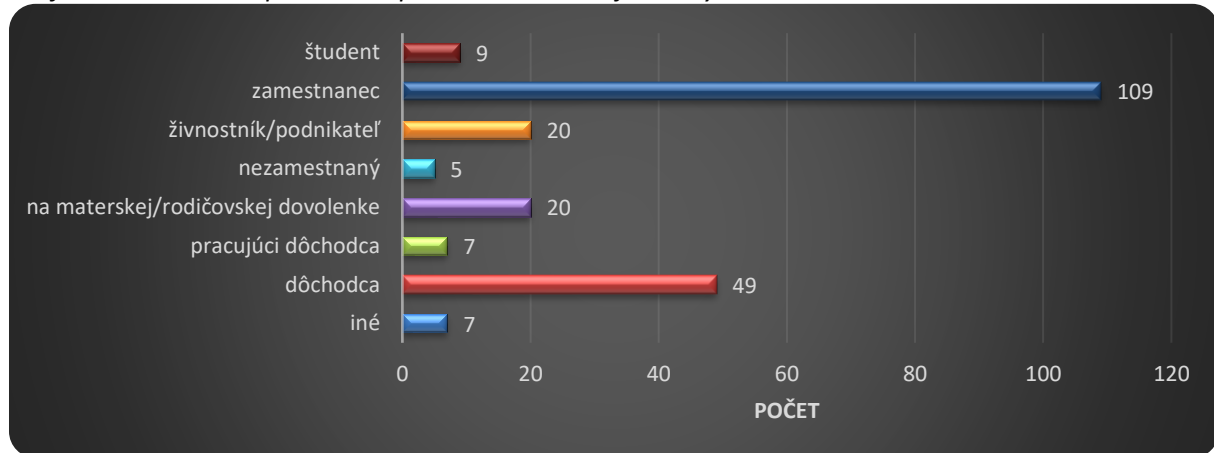


Zdroj: dotazníkový prieskum, vlastné spracovanie

- Vo vzdelanostnej štruktúre prevládali respondenti so strednou školou s maturitou (40 %). Respondenti s vysokoškolským vzdelaním a so strednou školou bez maturity boli zastúpení takmer rovnako – 25, resp. 26 %. Základnú školu malo ako svoje najvyššie ukončené vzdelanie 9 % respondentov. Z hľadiska ekonomickej aktivity výrazne dominovali zamestnanci (109 z 220 respondentov), významnejší podiel predstavovali aj dôchodcovia (49 osôb). Ostatné kategórie boli zastúpené v menšej miere.



Graf 11: Štruktúra respondentov podľa ekonomickej aktivity

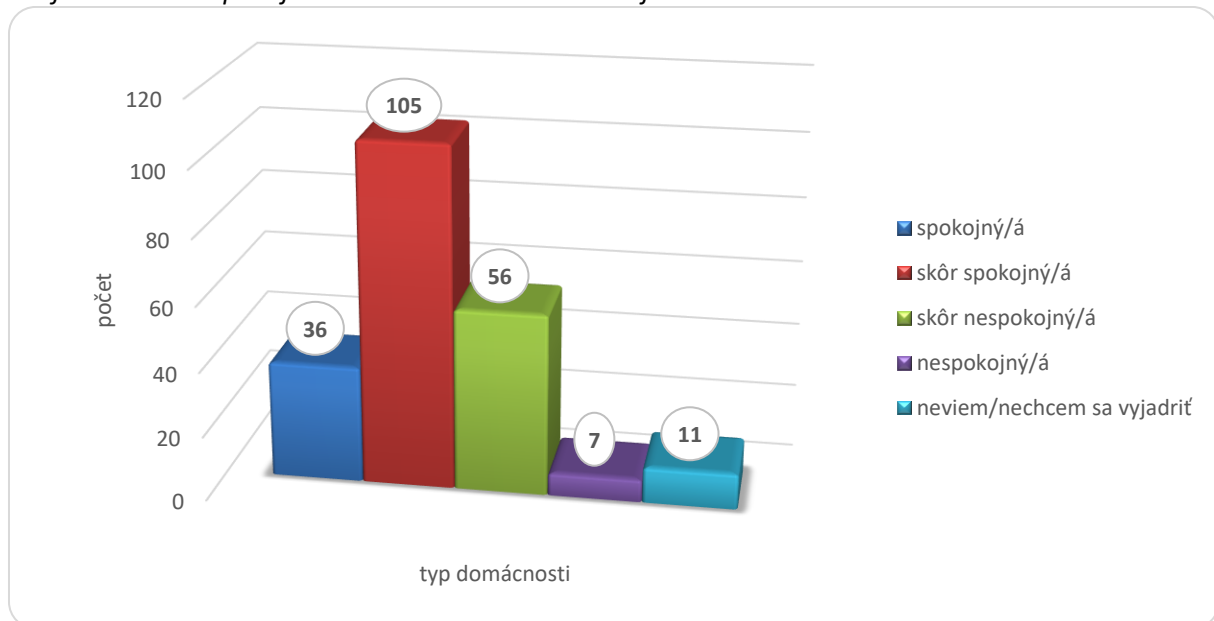


Zdroj: dotazníkový prieskum, vlastné spracovanie

Spokojnosť s vybranými oblasťami života obce

- V Jasovej prevládajú osoby, ktoré sú celkovo spokojné s kvalitou života v obci – takýchto osôb sú cca 2/3 (141 z 220). Kým spokojnosť (spokojný alebo skôr spokojný) s kvalitou života v obci vyjadrilo spomínaných 141 respondentov, nespokojnosť (nespokojný alebo skôr nespokojný) vyjadrilo 63 osôb (čo je pomerne vysoký počet).

Graf 12: Celková spokojnosť s kvalitou života v Jasovej

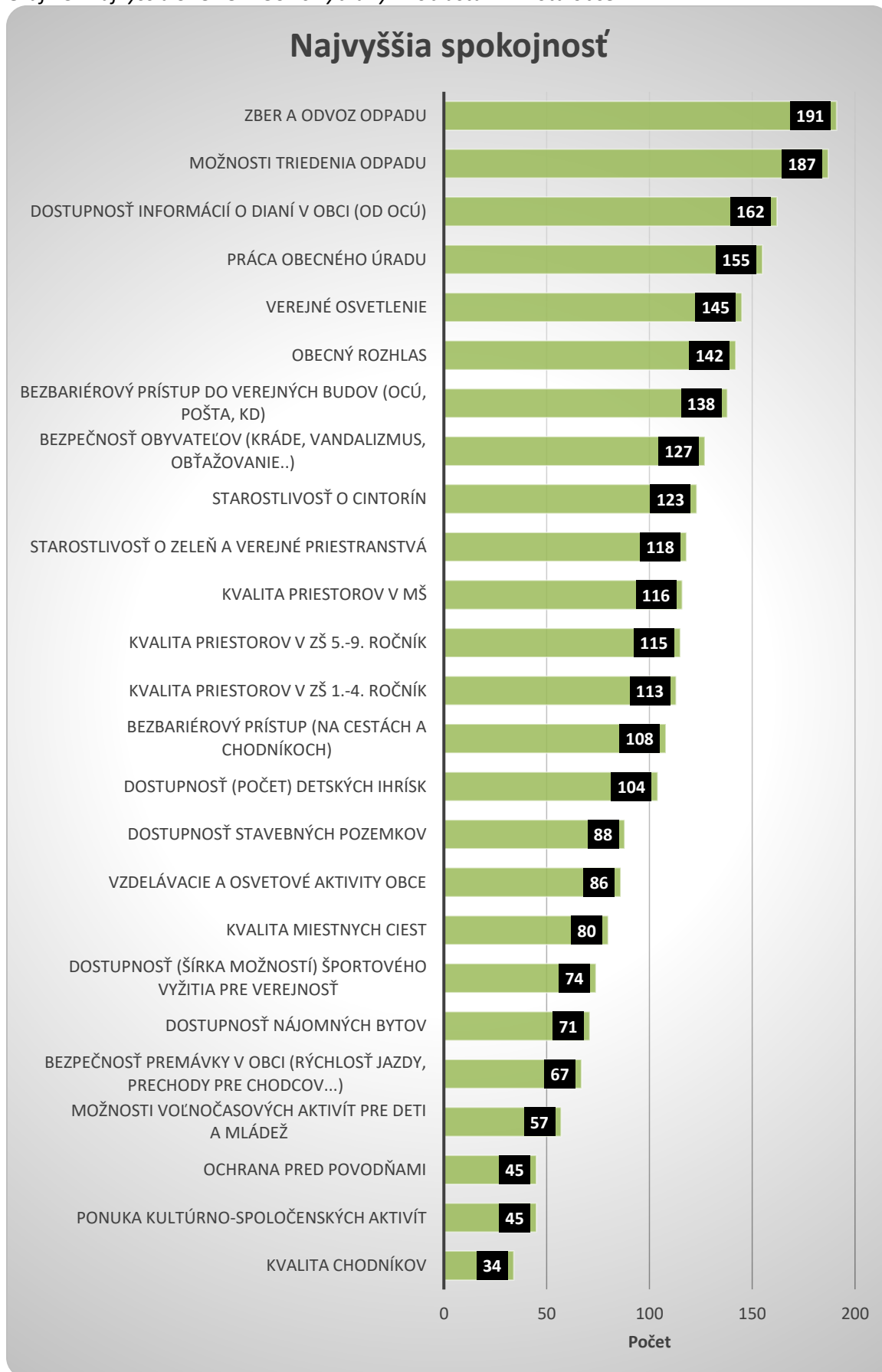


Zdroj: dotazníkový prieskum, vlastné spracovanie

- Jednoznačne najvyššia spokojnosť bola vyjadrená s fungovaním odpadového hospodárstva (zber a odvoz odpadu, možnosti triedenia odpadu.).
- Respondenti mali možnosť vyjadriť svoju spokojnosť alebo nespokojnosť s vopred „prednastavenými“ oblasťami života obce. Na výber pritom mali až 25 rôznych možností, týkajúcich sa odpadov, bývania, kultúry, športu, voľného času, školstva, dopravy, bezpečnosti, starostlivosti o zeleň a pod. Pomerne vysoká miera spokojnosti (okrem odpadového hospodárstva) bola vyjadrená napr. aj s prácou obecného úradu a jeho informačnou aktivitou voči obyvateľom, s fungovaním obecného rozhlasu a osvetlenia alebo s bezbariérovým prístupom do verejných budov.



Graf 13: Najvyššia SPOKOJNOSŤ s vybranými oblasťami života obce



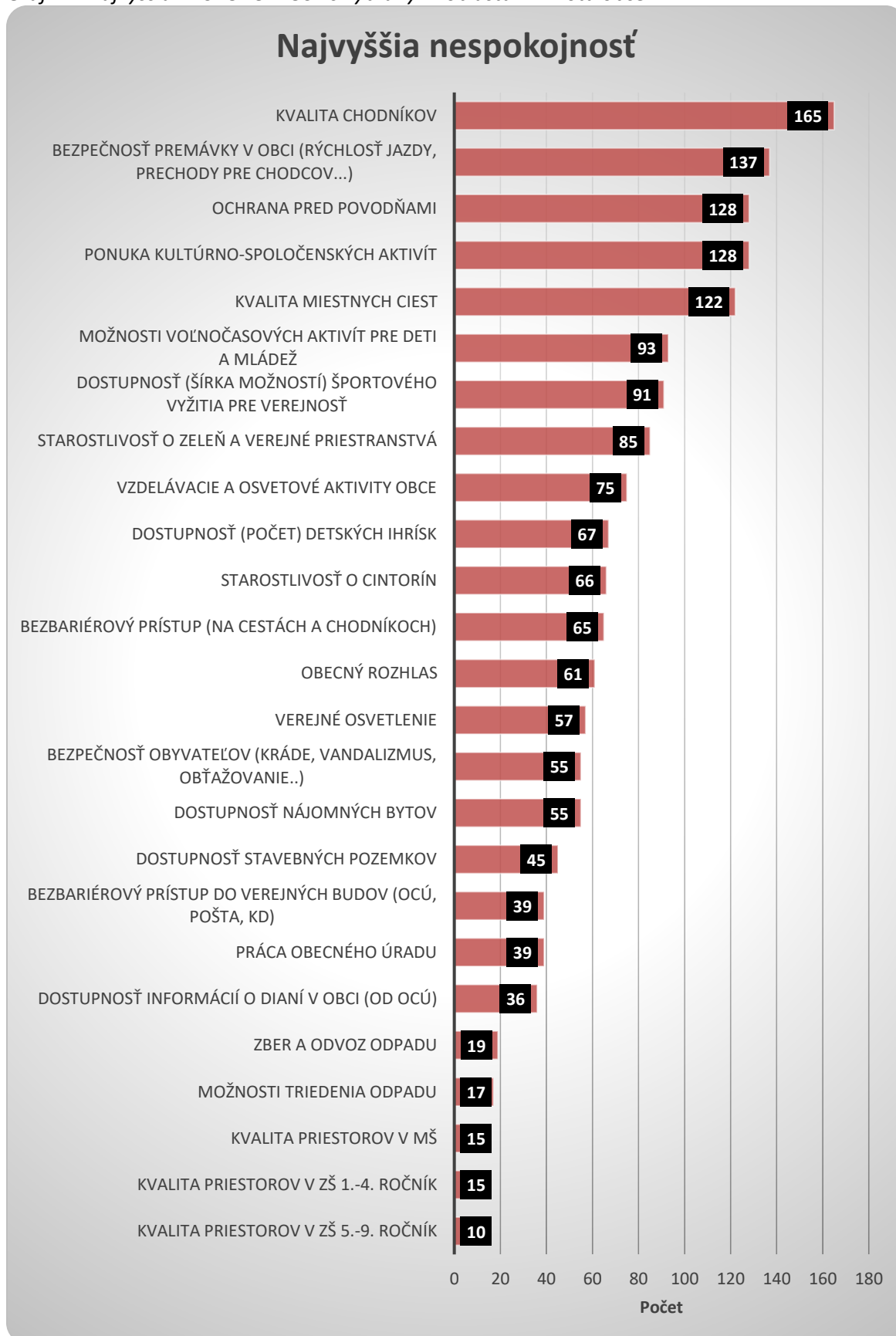
Zdroj: dotazníkový prieskum, vlastné spracovanie



- Na druhej strane, výrazne najvyššia NEspokojnosť bola vyjadrená s chodníkmi v obci. V spojitosti s inými odpoveďami v tomto prieskume možno konštatovať, že obyvatelia obce sú nespokojní predovšetkým s tým, že na mnohých miestach chodníky chýbajú úplne (obzvlášť vypuklým problémom je chýbajúci chodník pozdĺž hlavnej cesty, no chýbajú aj na niektorých uliciach) a tiež s tým, že viaceré existujúce chodníky sú jednak v nevyhovujúcom stave (napr. okolo futbalového štadióna) alebo neosvetlené (napr. pri MŠ).
- Ďalšie oblasti, s ktorými respondenti vyslovili pomerne významnú nespokojnosť (viac ako 100 odpovedí), sú bezpečnosť premávky v obci, ochrana obce pred povodňami, ponuka kultúrno-spoločenských podujatí v obci počas roka a kvalita miestnych ciest.



Graf 14: Najvyššia NESPOKOJNOSŤ s vybranými oblasťami života obce



Zdroj: dotazníkový prieskum, vlastné spracovanie

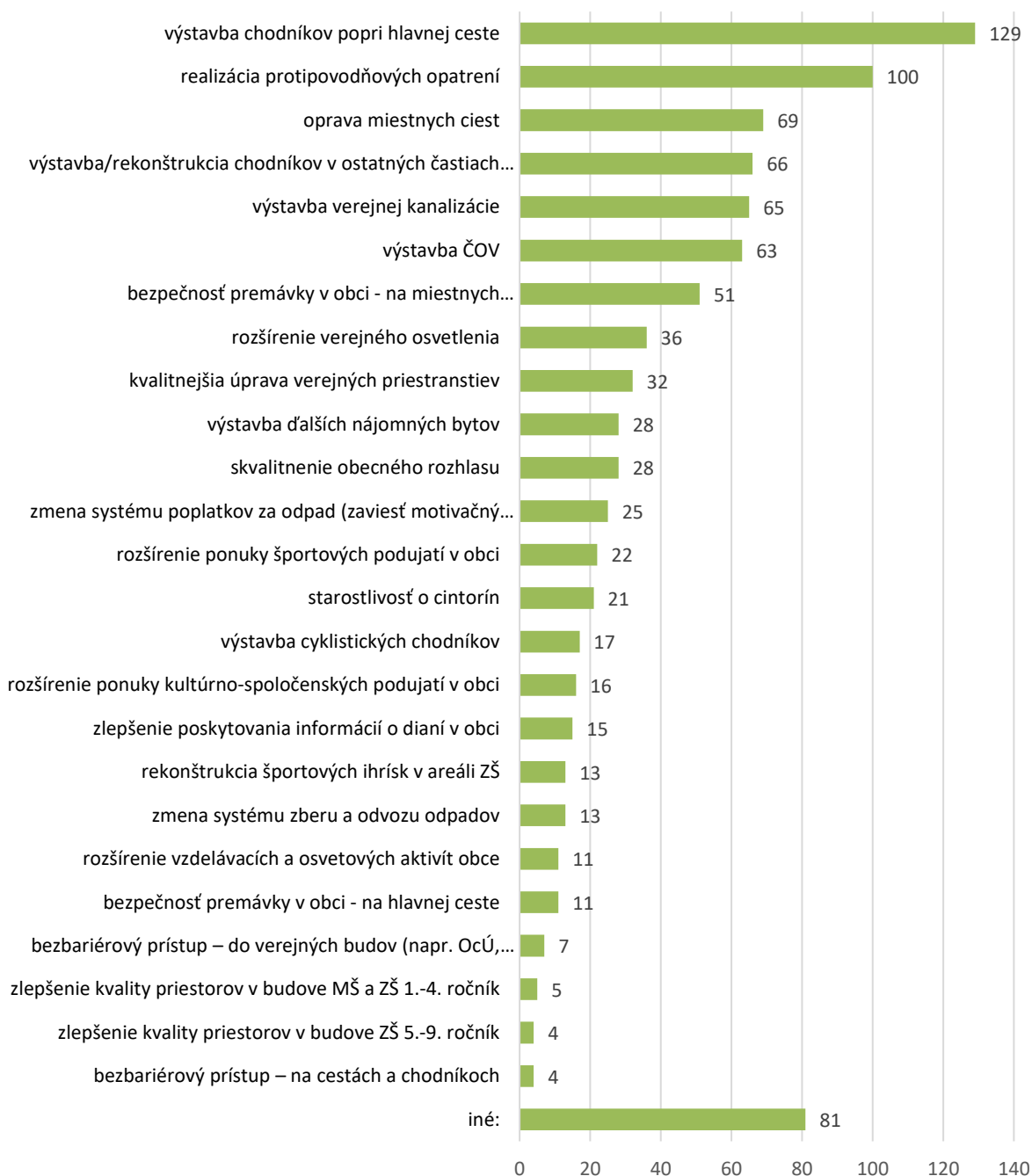


Oblasť, ktorá by sa v obci mala riešiť prioritne

- Jednoznačne najvyššiu podporu medzi obyvateľstvom (a teda najviac akcentované požiadavky) majú výstavba chodníkov popri hlavnej ceste a realizácia protipovodňových opatrení. Respondenti si mohli vybrať maximálne 5 z prednastavených odpovedí a označiť tak, ktorým oblastiam by sa mala v obci venovať prioritná pozornosť. Okrem chodníka okolo hlavnej cesty a protipovodňových opatrení si respondenti v najväčšej miere želajú aj opravu miestnych ciest a chodníkov (resp. výstavbu chodníkov tam, kde chýbajú) a výstavbu kanalizácie a ČOV.
- Až 81 respondentov vyjadrilo želanie riešiť prioritne niečo iné (ako boli prednastavené možnosti odpovedí). Možno konštatovať, že si želajú významnejšie rozšíriť ponuku kultúrno-spoločenských podujatí v obci počas roka (až 37 osôb sa slovne vyjadrilo v tomto zmysle) a riešiť bezpečnosť premávky v obci (31 osôb). Hoci tieto odpovede figurovali medzi prednastavenými odpoveďami, súhrnne teda až 68 osôb ešte slovne vyjadrilo takéto želanie, z čoho možno usudzovať, aj tieto dve oblasti (kultúrno-spoločenské podujatia a bezpečnosť premávky) sú v Jasovej významne preferované. Medzi ostatnými odpoveďami v rámci kategórie „iné“ sa objavovali výstavba optického internetu, multifunkčného ihriska, rozšírenie detských ihrísk, spoločenských podujatí, zlepšenie kvality futbalového štadióna a riešenie obťažujúceho zápachu.



Graf 15: Oblasť, ktorá by sa v obci mala riešiť prioritne



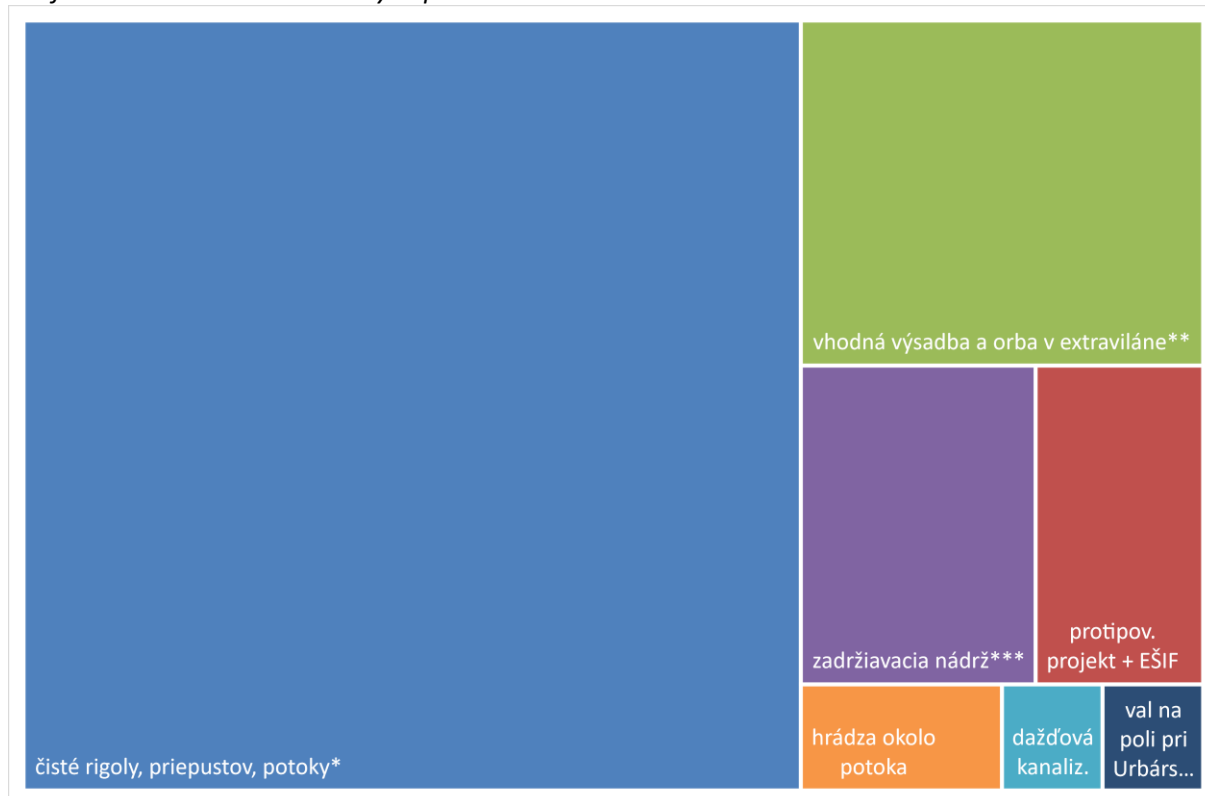
Zdroj: dotazníkový prieskum, vlastné spracovanie

Povodne

- Najdôležitejším opatrením, ktoré by mala samospráva obce v záujme predchádzania povodňovým situáciám realizovať, je pravidelná údržba a čistenie potokov, rigolov a priepustov. Zo 70 respondentov, ktorí na túto otvorenú otázku odpovedali, si to myslí až 80 % (56 osôb). Vo viacerých odpovediach sa pritom vyskytli negatívne reakcie na stav a údržbu potokov, rigolov a priepustov, ktoré sú častokrát zanesené rôznym materiálom a zarastené, čo významne znižuje ich kapacitu odvádzania dažďovej vody. Častejšie spomínané boli aj opatrenia, ktoré sú predovšetkým v rukách poľnohospodárov – ako sú najmä vhodnejšia výsadba a orba.



Graf 16: Možnosti riešenia častých povodní v obci



* údržba (čistenie, prehĺbenie, priepusty sú upchaté), výstavba nových rigolov popri cestách a odvodňovacích kanálov

** vhodné plodiny na poliach, zeleň, vhodný spôsob orby

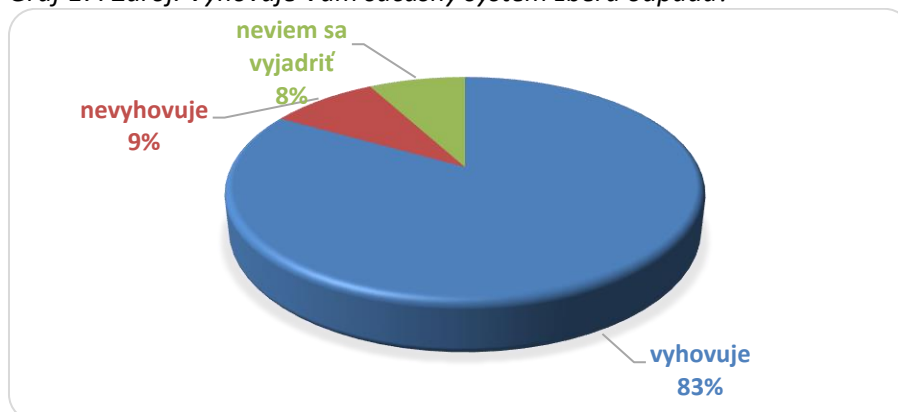
*** vybudovanie nádrže (poldra)

Zdroj: dotazníkový prieskum, vlastné spracovanie

Odpady

- Odpadové hospodárstvo sa na základe odpovedí respondentov javí byť nastavené pomerne dobre. Súčasný systém zberu a odvozu odpadu totižto vyhovuje až 83 %-ám respondentov. Tí respondenti, ktorým tento systém nevyhovuje, uvádzali rôzne príčiny – napr. nižšia frekvencia zberu, vysoké poplatky alebo iné (všetky odpovede sú uvedené v prílohe). Potešujúcou skutočnosťou je, že až 97 % respondentov svoj odpad triedi (202 osôb z 209, ktoré na túto otázku odpovedali). Ako dôvody netriedenia boli uvedené nezáujem o triedenie, vlastná „zábudlivosť“ a „zlé fungovanie zberného dvora“ (bližšie nešpecifikované).

Graf 17: Zdroj: Vyhovuje Vám súčasný systém zberu odpadu?



Zdroj: dotazníkový prieskum, vlastné spracovanie



Verejné priestory

- **Zanedbanosť verejných priestorov:** Jednoznačne najväčšiu kritiku verejných priestorov si odniesol park v centre obce. Ide pritom o priestor, ktorý je často navštevovaný, v jeho okolí sa nachádzajú najvýznamnejšie prvky občianskej vybavenosti (OcÚ, kultúrny dom, MŠ, ZŠ, kostol...) a mal by teda byť považovaný za akúsi výkladnú skriňu obce. Respondenti kritizovali najmä zanedbané prvky detského ihriska v parku, drevené konštrukcie (potreba obnovy), absenciu nejakej zábrany medzi parkom a ulicou (nebezpečenstvo, že dieťa vybehne na cestu; zároveň vysoká rýchlosť jazdy na ulici), absenciu zábrany vpádu detí do potoka pretekajúceho stredom parku, taktiež odpadky v potoku alebo nefunkčnú fontánu.

Tabuľka 22: Existujú v obci verejné priestory, ktoré sa Vám kvôli celkovému zanedbaniu nepáčia alebo ktoré si podľa Vás vyžadujú úpravu (napr. poškodený povrch, nevhodné farby, zanedbaná zeleň a pod.)? Ak áno, ktoré priestory a prečo?

Početnosť odpovedí	Verejný priestor	Dôvod (príp. návrhy na riešenie)
32	park	detské ihrisko, fontána, drevené konštrukcie zanedbané, poškodené; rýchlosť jazdy áut okolo parku
13	miestne cesty	nedokončený asfaltový koberec, diery v križovatkách, osadiť zrkadlá na neprehľadných križovatkách
12	futb. ihrisko	oplotenie vymalovať, opraviť WC, tribúnu, tanečný parket
11	zeleň v obci (všeobecne)	častejšie kosiť
10	cintorín a jeho okolie	častejšie kosenie, vyrúbať kroviny na kopci pri cintoríne, vysadiť okrasnú zeleň na cintoríne a v jeho okolí
10	detské ihriská	zanedbané
9	chodníky	zanedbané, poškodené - okolo futb. ihriska, od ihriska do parku, smerom k MŠ, k DSS
4	potok	nevyčistený, zarastený, odpadky v ňom
4	areál MŠ	lepšie čistenie a zakrývanie pieskovísk, viac stromčekov, zrušenie veľkých hojdačiek (kvôli bezpečnosti najmenších detí), opraviť vjazd cez bránu
4	vstup do obce od Dvorov, letisko	odpad na letisku, častejšie kosenie poľnej cesty na letisko, samotný vstup do obce zanedbaný
4	verejné osvetlenie	veľa neosvetlených bodov v obci, tmavé miesta (napr. kacembach, chodník pri MŠ...)
3	malý park	poškodené lavičky, hojdačka, zeleň
3	staré, zrútené a zanedbané domy	pôsobia rušivo, neesteticky, niektoré nebezpečne
3	čierne skládky	v chotári je viacero čiernych skládok odpadu
2	majer pri Leštine	zanedbaný
2	obecné trhovisko	prázdny priestor, pôsobí nijako, nevyužívaný
2	kultúrny dom	zastaralý interiér
2	poľná cesta na letisko	častejšie kosenie
1	školské ihrisko	asi zlý povrch (ihrisko sa nevyužíva)
1	kaplnka (Koltská cesta)	opraviť, opíliť gaštan, chodník, zeleň
1	stará škola a fasáda OcÚ	vlhne, asi zateká



1	garáž pri kríži na semerskej ceste	-
---	------------------------------------	---

Zdroj: dotazníkový prieskum, vlastné spracovanie

- **Bezpečnosť verejných priestorov:** V Jasovej existuje jeden priestor, ktorý je suverénne najčastejšie označovaný za nebezpečný (až tretina odpovedí) – ide o hlavnú cestu. Pozdĺž nej nie je vybudovaný žiadny chodník, takže chodci musia kráčať po jej okraji a túto skutočnosť vnímajú veľmi negatívne. Okrem hlavnej cesty vnímajú respondenti nebezpečne aj park v centre obce (kvôli chýbajúcemu oplateniu) a všeobecne chodníky v obci (niektoré úseky sú neosvetlené; niektoré úseky chodníkov sú kvôli svojmu poškodeniu až nebezpečné).

Voľný priestor na vyjadrenie

- V závere bol respondentom ponechaný voľný priestor na akékoľvek vyjadrenie ohľadom rozvoja obce. Odpoveď na túto otázku poskytlo až 69 osôb. Súhrnne možno konštatovať, že uvedené boli veľmi rôznorodé odpovede / návrhy / postrehy a pod. Z tohto dôvodu ich uvádzame v plnom znení – v prílohe.

Zhrnutie kľúčových zistení

- Napriec celým dotazníkom rezonujú v odpovediach respondentov 4 kľúčové (najdôležitejšie, najvypuklejšie) témy, resp. problémy, ktoré by mala samospráva Jasovej riešiť:

Nekvalitné cesty a chodníky a bezpečnosť v doprave:

V obci jednoznačne chýba vybudovaný chodník pozdĺž hlavnej cesty. Túto investíciu možno považovať v podmienkach obce Jasová za absolútne kľúčovú a najviac preferovanú. Avšak aj viaceré existujúce chodníky a miestne komunikácie sú v nevyhovujúcom stave, čo by pre samosprávu malo determinovať oblasť použitia investičných prostriedkov v najbližšom čase.

Bezpečnosť osôb (všeobecne):

S vyššie uvedenou bezpečnosťou v doprave (pozdĺž hlavnej cesty) je úzko prepojená aj bezpečnosť obyvateľov v ostatných častiach obce – najmä v parku (obavy o bezpečnosť z dôvodu rýchlej jazdy áut okolo parku). Podobne boli obavy o bezpečnosť osôb viackrát akcentované aj na niektorých úsekoch chodníkov, resp. v niektorých častiach obce, kde zatiaľ chýba alebo je nedostatočne vybudované verejné osvetlenie (napr. kacembach, chodník pri MŠ).

Povodne:

V obci sa povodňové situácie vyskytujú pomerne často a verejnosť tieto problémy pomerne výrazne zaťažujú. Najviac preferovaným riešením je pravidelná údržba existujúcich potokov, rigolov pozdĺž ciest a priepustov popod mosty – ich čistenie od rôznych nánosov, kosenie brehov, prehĺbenie a pod.

Kvalita verejných priestorov:

Dostupné detské ihriská sú zanedbané, v nevyhovujúcom stave. Potrebné sú zábrany na zamedzenie vstupu detí z detských ihrísk na vozovku. Kritizované boli aj zanedbané súčasti obecného mobiliáru, ktoré potrebujú rekonštrukciu (lavičky, rôzne drevené konštrukcie, fontána a pod.). Priestor na zlepšenie pravdepodobne existuje aj v otázke starostlivosti o verejnú zeleň (napr. potreba úpravy zelene na cintoríne a okolo neho, častejšie kosenie priestranstiev a pod.).



A.II Analýza vonkajšieho prostredia

Vonkajšie prostredie v kontexte tohto Programu hospodárskeho a sociálneho rozvoja predstavuje pre obec tie oblasti, ktoré síce ovplyvňujú jej rozvoj (v rôznej miere, či už významne alebo len okrajovo), avšak obec ich zároveň nedokáže svojou činnosťou nijako ovplyvniť. V makroregionálnej mierke je dôležitým činiteľom rozvoja obce európsky rozvojový koncept „Red octopus“, ktorý stanovuje hlavné rozvojové centrá Európy. Ide o tzv. „červenú chobotnicu“ (pomenovanie podľa tvaru tejto rozvojovej siete), ktorá spája najrozvinutejšie európske sídelné a aglomeračné centrá a centrá, ktoré majú najväčší potenciál ďalšieho rozvoja. Jedno z ramien „červenej chobotnice“ prechádza aj Slovenskom, a to jeho juhozápadnou časťou (oblasť Bratislavy). Obec Jasová je teda od tohto ramena značne vzdialená.

Koncepcia územného rozvoja Slovenska 2001 (KURS 2001) vyhodnotila jednotlivé sídelné centrá Slovenska ako terciárne centrá, t.j. centrá na základe ich terciárnej obslužnosti (úrovne vybavenosti vybranou vyššou občianskou vybavenosťou). Takýmto spôsobom bolo na národnej úrovni vytvorených päť skupín obcí (okrem Bratislavy a Košíc, ktoré stoja samostatne a nepatria do žiadnej skupiny), ktoré naznačujú úroveň obsluhy ako pre vlastné mesto, tak pre jeho zázemie (prvé tri skupiny sa pritom členia na dve podskupiny). Najbližšie centrá osídlenia pre obec Jasová predstavujú obec Dvory nad Žitavou (5. skupina) a mestá Nové Zámky (2a. skupina) a Šurany (4. skupina) centier osídlenia.

Okrem centier osídlenia KURS 2001 na Slovensku stanovila jadrové ťažiská osídlenia, ktoré sú navzájom pospájané rozvojovými osami I. stupňa. Ostatné sídelné centrá sú pospájané osami II. a III. stupňa. Tieto rozvojové a urbanizačné osi sú súčasťou vyvázenej hierarchizovanej sídelnej štruktúry. Podporujú sídelné väzby medzi obcami a rovnovážny sídelný rozvoj vrátane rozvoja vidieka. Vytvárajú podmienky pre dostupnosť k infraštruktúram, zachovanie a rozvoj prírodného a kultúrneho dedičstva a zabezpečujú požiadavky, ktoré sú na sídelnú štruktúru kladené z hľadiska ekonomických, sociálnych a environmentálnych potrieb.

Koncepcia územného rozvoja Slovenska 2001 stanovuje tri stupne rozvojových osí, ktoré vychádzajú z nasledovných kritérií:

- rozvojová os prvého stupňa – prepája centrá osídlenia prvej skupiny a ťažiská osídlenia prvej úrovne v štáte a porovnateľné centrá mimo hraníc krajiny, zahŕňajúc najmenej jednu cestnú komunikáciu a jednu železnicu rýchlostného typu,
- rozvojová os druhého stupňa – prepája centrá osídlenia druhej skupiny a ťažiská osídlenia druhej úrovne s centrami osídlenia prvej skupiny a ťažiskami osídlenia prvej úrovne, resp. prepája centrá osídlenia druhej skupiny a ťažiská osídlenia druhej úrovne medzi sebou, zahŕňajúc najmenej jednu cestnú komunikáciu a jednu železnicu nadregionálneho významu alebo jednu rýchlostnú cestu,
- rozvojová os tretieho stupňa – prepája stredné centrá a ťažiská osídlenia tretej úrovne navzájom, ako aj ostatné vyhodnocované centrá osídlenia s ostatnými centrami osídlenia druhej skupiny.

Z pohľadu rozvoja územia Slovenska najdôležitejšia, teda rozvojová os I. stupňa, prepája Bratislavu a Košice (o. i.) severoslovenským dopravným koridorom cez Žilinu, Poprad a Prešov. Druhá najvýznamnejšia rozvojová os smeruje cez Trnavu, Nitru a Zvolen na Košice (tzv. „južnou“ trasou). Obec Jasová teda na žiadnej z týchto najvýznamnejších osí neleží, ba čo viac, neleží ani na žiadnej z hierarchicky nižších rozvojových osí. Z tohto dôvodu možno len ťažko očakávať priaznivý rozvojový impulz pre obec z vonkajšieho prostredia prostredníctvom súkromných investorov (ktorí by sa nemuseli usadiť priamo v obci, stačilo by v jej blízkosti – tak, aby vytvorili nové pracovné príležitosti v rámci rádia dennej dochádzky do zamestnania z obce Jasová).

Výraznejším vonkajším rozvojovým impulzom pre oblasť okresu Nové Zámky by mohla byť zvýšená podpora zo strany vlády formou investičných stimulov pre tie priame zahraničné investície, ktoré sa realizujú čo najbližšie k tomuto regiónu (keď už nie priamo v ňom). Skúsenosti však ukazujú, že od roku 2002, kedy sa začalo s poskytovaním investičnej pomoci, jednotlivé slovenské vlády touto formou podporovali smerovanie priamych zahraničných investícií primárne do najrozvinutejších regiónov



Slovenska (najmä do trojuholníka Bratislava – Trnava – Nitra, do Košíc a oblasti stredného Považia po Žilinu). Do oblasti Nových Zámok smerovala len úplne minimálna časť investičnej pomoci vlády. Z prostredia investičnej pomoci teda len ťažko očakávať priaznivé rozvojové impulzy pre región v blízkej budúcnosti.

Spomínaná politika územnej podpory v rôznej forme (napr. investičná pomoc a pod.) a množstvo ďalších faktorov (napr. faktor sídelnej hierarchie, faktor makropolitohovej atraktivity, faktor veľkej dopravnej infraštruktúry, faktor historickej marginality, faktor depresnosti priľahlých prihraničných regiónov a pod.; Korec 2005) prispeli (a naďalej prispievajú) k veľmi nerovnovážnemu regionálnemu vývoju v rámci Slovenska, keď sa medzi jednotlivými jeho regiónmi vytvorili pomerne výrazné regionálne disparity. Vytvorila sa tak významná priestorová polarizácia spoločnosti s existenciou centier na strane jednej a periférií (vnútorných aj prihraničných periférnych regiónov) na strane druhej. V takomto pomerne periférnom regióne leží aj obec Jasová.

Štrukturálne fondy v programovom období 2021-2027

Jednou z možných ciest získavania finančných prostriedkov na realizáciu investičných akcií sú Európske štrukturálne a investičné fondy. Napriek tomu, že tieto európske štrukturálne a investičné fondy sú na Slovensku z aspektu regionálneho rozvoja definované ako „doplnkové“ zdroje financovania, v súčasnom modeli regionálnej politiky a nastavenia financovania samospráv sú práve tieto prostriedky z EŠIF hlavným zdrojom financií, bez ktorého by len ťažko boli samosprávy schopné financovať svoje rozvojové investičné projekty. V programovom období EÚ 2014 – 2020 čerpal Slovensko európske štrukturálne a investičné fondy v rámci Cieľa Investovanie do rastu a zamestnanosti a v rámci Cieľa Európska územná spolupráca. V roku 2023 sa toto programové obdobie (z hľadiska financovania a ukončenia projektov) končí, pričom aktuálne sa už nachádzame v programovom období 2021-2027.

Schválená je už Partnerská dohoda medzi Slovenskom a EÚ na nastávajúce programové obdobie 2021-2027 a taktiež Operačný program Slovensko (SR už teda v novom období bude mať len jeden operačný program, čo je oproti minulému obdobiu 2014-2020 významná zmena). Riadiaci orgán OP Slovensko (ktorým je MIRRI SK) a sprostredkovateľské orgány tak môžu pripravovať výzvy na podávanie projektov.

Ďalším významným zdrojom financovania rozvojových projektov v najbližších rokoch je pre Slovensko Plán obnovy a odolnosti Slovenskej republiky (tzv. Plán obnovy). Čiastočne z tohto Plánu obnovy môžu čerpať aj samosprávy. Plán obnovy sa však už nezaraďuje medzi EŠIF, ide o samostatný zdroj financovania, ktorý vznikol na podnet EÚ ako reakcia na krízu, spôsobenú pandémiou COVID-19. Plán obnovy reaguje najmä na jej ekonomické dopady, v podmienkach Slovenskej republiky však aj na dlhodobé systémové nedostatky v slovenskej spoločnosti (SR je povinná uskutočňovať aj niektoré reformy).

Členstvo obce v organizáciách

Obec Jasová je členom viacerých združení, ktoré vznikli za rôznym účelom, majú rôzne ciele a prostredníctvom ktorých sa obec snaží uplatňovať a presadzovať svoje záujmy:

- „Združenie miest a obcí Slovenska“ (ZMOS) – organizácia zastupujúca záujmy obecných samospráv na celoslovenskej úrovni;
- „Regionálne združenie miest a obcí novozámockej, štúrovskej a šurianskej oblasti“ – záujmové združenie právnických osôb (obcí a miest z danej oblasti), založené za účelom poradenstva a kvalitnejšieho riešenia spoločných problémov a výziev;
- „Miestna akčná skupina Dvory a okolie“ (MAS Dvory a okolie) – verejno-súkromné partnerstvo rôznych organizácií (obcí, podnikov, podnikateľov, občianskych združení, neziskových organizácií, fyzických osôb a pod.), vytvorené za účelom zlepšovania kvality života v území združenia (územie obcí, ktoré sú členmi tohto združenia), posilnenia ekonomického prostredia, zhodnotenia kultúrneho a prírodného dedičstva a podpory trvalo udržateľného rozvoja;



- „*Mikroregión Dvory a okolie*“ – záujmové združenie právnických osôb (obcí), založené za účelom kvalitnejšieho a efektívnejšieho riešenia spoločných problémov a výziev;
- „*Regionálne vzdelávacie centrum Nitra*“ (RVC Nitra) - záujmové združenie právnických osôb (obcí), založené za účelom realizácie vzdelávacích aktivít pre svojich členov na úseku výkonu samosprávy.

Zmena klímy

Veľmi dôležitý faktor, ktorý bude čoraz viac ovplyvňovať rozvoj obce Jasová a ktorý je potrebné nutne riešiť, je zmena klímy (samozrejme, tento faktor nevplyva len na obec, ale pôsobí celosvetovo; v konečnom dôsledku však pôsobí aj lokálne – najčastejšie v podobe extrémnejších prejavov počasia ako sú horúčavy, povodne, suchá a pod.).

Zmena klímy ako fenomén 21. storočia sa stáva jednou z najväčších výziev environmentálnej politiky. Svetové ekonomické fórum vo svojej Správe o globálnych rizikách (2018), v ktorej pravidelne vyhodnocuje 50 najväčších globálnych rizík z hľadiska ich účinku, pravdepodobnosti a vzájomných interakcií, zaradilo extrémne prejavy počasia, krízu z nedostatku vody, prírodné katastrofy a zlyhanie zmierňovania zmeny klímy a adaptácie medzi 5 najväčších rizík súčasnosti (MŽP, 2018).

Za obdobie rokov 1881 – 2017 sa na Slovensku pozoroval:

- rast priemernej ročnej teploty vzduchu asi o 1,73 °C (z pohľadu ročných sezón k najrýchlejšiemu otepľovaniu dochádza v lete a na jar);
- priestorovo rozdielny trend ročných úhrnov atmosférických zrážok v priemere asi o 0,5 % (na juhu Slovenska bol pokles miestami aj viac ako 10 %, na severe a severovýchode ojedinele úhrn zrážok vzrástol do 3 %);
- pokles relatívnej vlhkosti vzduchu (na juhu Slovenska od roku 1900 doteraz o 5 %, na ostatnom území menej);
- pokles všetkých charakteristík snehovej pokrývky do výšky 1000 m n. m takmer na celom území Slovenska (vo väčšej nadmorskej výške bol zaznamenaný jej nárast);
- vzrast potenciálneho výparu a pokles vlhkosti pôdy – charakteristiky výparu vody z pôdy a rastlín, vlhkosti pôdy, slnečného žiarenia potvrdzujú, že najmä juh Slovenska sa postupne vysušuje;
- zmeny v premenlivosti klímy (najmä zrážkových úhrnov) – príkladom sú v krátkom časovom intervale striedajúce sa extrémne vlhké a suché roky: extrémne suchý rok 2003 a čiastočne aj 2007, extrémne vlhké roky 2010 a 2016 a mimoriadne suchý rok 2011 a čiastočne aj 2012. Za ostatných 15 rokov došlo k významnejšiemu rastu výskytu extrémnych denných a niekoľkodenných úhrnov zrážok, čo malo za následok zvýšenie rizika lokálnych povodní v rôznych oblastiach SR. Na druhej strane v období rokov 1989 – 2017 sa oveľa častejšie ako predtým vyskytovalo lokálne alebo celoplošné sucho, ktoré bolo zapríčinené predovšetkým dlhými periódami relatívne teplého počasia s malými úhrnmi zrážok v niektorej časti vegetačného obdobia. Zvlášť výrazné bolo sucho v rokoch 1990 – 1994, 2000, 2002, 2003 a 2007, v niektorých regiónoch na západe Slovenska aj v rokoch 2015 a 2017.

Riešením, ktoré by malo v konečnom dôsledku zabrániť, alebo aspoň minimalizovať riziká a negatívne dôsledky zmeny klímy, je kombinácia zmierňovacích opatrení zameraných na znižovanie emisií skleníkových plynov (mitigácia) s opatreniami, ktoré znížia zraniteľnosť a umožnia adaptáciu človeka a ekosystémov s nižšími ekonomickými, environmentálnymi a sociálnymi nákladmi. Cieľom adaptácie je zmierniť nepriaznivé dôsledky zmeny klímy, znížiť zraniteľnosť a zvýšiť adaptívnu schopnosť prírodných a človekom vytvorených systémov voči aktuálnym, alebo očakávaným negatívnym dôsledkom zmeny klímy, a posilniť odolnosť celej spoločnosti zvyšovaním verejného povedomia v oblasti zmeny klímy a budovaním znalostnej základne pre účinnejšiu adaptáciu (MŽP, 2018).



STEEP analýza

Pri stretávaní sa s rôznymi problémami a výzvami je potrebné si uvedomiť, že ich riešenie môže byť v budúcnosti ovplyvnené rôznymi vonkajšími faktormi, ktoré obec nedokáže ovplyvniť. Úlohou STEEP analýzy (analýzy externého prostredia) je napomáhať tvorcom rozhodnutí predvídať budúci možný vývoj a na tieto zmeny sa pripraviť.

Formulár 4 (A8): STEEP analýza

Sociálne	Technologické	Ekonomické	Ekologické	Politické	Hodnoty
Starnutie obyvateľstva, emigrácia mladých ľudí do miest	Úroveň technológie poskytovateľa	Nové trhy a nové príležitosti (napr. cestovný ruch)	Vplyv rôznych subjektov na ŽP	Politika vlády v hospodárskej, sociálnej a environmentálnej oblasti	Zmena postojov k lokálnemu rozvoju
Zmeny postojov a správania – aktívny tretí sektor	Dostupná technológia a využívaná technológia	Klesajúce trhy v niektorých poskytovaných službách	Možnosti obnovy a tvorby ŽP	Štrukturálna politika Európskej únie	Zmena životného štýlu
Zmeny správania obyvateľov	Technológia využívaná obyvateľmi, podnikateľmi	Dostupnosť finančných zdrojov	Politika ŽP	Vojna na Ukrajine	Tímová spolupráca
Móda	Kontakt s obyvateľmi prostredníctvom technológie	Daňová politika	Podpora tvorby a ochrany ŽP	Zmena vlády ako výsledok volieb	Osobné hodnoty

Zdroj: MDVRR 2015, vlastné spracovanie



A.III Zhodnotenie súčasného stavu územia

Zhodnotenie súčasného stavu územia je spracované formou SWOT analýzy. Tá bola vypracovaná na základe auditu rozvojových zdrojov obce.

SWOT analýza

Formulár 5 (A10): SWOT analýza

Silné stránky	Slabé stránky
<ul style="list-style-type: none"> • pomerne dobre nastavený systém zberu odpadov, vysoká úroveň vytriedenia komunálnych odpadov • žiadne environmentálne záťaže na území obce • pozitívny vývoj migračného pohybu obyvateľstva • nízka miera nezamestnanosti • priaznivá štruktúra UoZ podľa vzdelania a doby evidencie • dostupná verejná wifi sieť • pomerne dobre vybudovaná infraštruktúra kultúry a športu s viacerými športoviskami • vhodne udržiavaný a esteticky príťažlivý park J. Holčeka v centrálnej časti obce • prítomnosť viacerých zamestnávateľov priamo v obci • intenzívne využívanie poľnohospodárskej pôdy v katastri obce • aktivita a výborná pripravenosť obce na získanie financií na realizáciu investičných akcií z externých dotačných zdrojov (viacero pripravených projektových dokumentácií, resp. PD v príprave) 	<ul style="list-style-type: none"> • výrazné problémy s pravidelne sa opakujúcimi povodňami • pokles počtu obyvateľov • negatívny vývoj prirodzeného pohybu obyvateľstva • nepriaznivá veková štruktúra obyvateľstva • nepriaznivá štruktúra UoZ podľa klasifikácie zamestnaní • slabšia kvalita domového fondu • mimoriadne komplikovaná štruktúra vlastníckych vzťahov k pozemkom, nezrealizovaný projekt pozemkových úprav • absentujúci chodník pozdĺž hlavnej cesty • slabšia kvalita chodníkov popri miestnych komunikáciách • nevybudovaná kanalizácia ani ČOV • problematické fungovanie obecného rozhlasu • nižšia stabilita internetového pripojenia • nedostupnosť základnej zdravotnej starostlivosti priamo v obci (okrem lekára pre dospelých) • slabšia makropolitická aj mezopolitická atraktivita územia • nevýhodná poloha obce vzhľadom na nadradenú dopravnú infraštruktúru (diaľnica, železnica) • nevýhodná poloha obce pomerne ďaleko od významných centier zamestnanosti (urbánnych centier) • slabšie predpoklady rozvoja cestovného ruchu
Príležitosti	Ohrozenia
<ul style="list-style-type: none"> • realizácia protipovodňových opatrení • výstavba základnej technickej infraštruktúry (kanalizácia, ČOV) • podpora miestnych podnikateľských subjektov • realizácia projektu pozemkových úprav • využitie európskych štrukturálnych a investičných fondov, ako aj iných zdrojov na realizáciu rozvojových aktivít • možnosti podpory nezamestnaných občanov v rámci AOTP (menšie obecné služby, regionálna zamestnanosť...) 	<ul style="list-style-type: none"> • nedostatočné využitie možných zdrojov z EÚ • vysoká administratívna náročnosť pre získanie financií z EŠIF • neustále zvyšovanie administratívnej záťaže výkonu miestnej samosprávy bez kompenzácie z hľadiska paralelného zvyšovania zdrojov (finančných, personálnych)

Zdroj: vlastné spracovanie



Kľúčové faktory a disparity územia

Vyhodnotením silných stránok a príležitostí zo SWOT analýzy boli identifikované hlavné faktory rozvoja obce. Podobne, na základe vyhodnotenia slabých stránok a ohrození boli identifikované hlavné disparity obce.

Hlavné faktory rozvoja:

- využitie geografickej polohy obce z hľadiska potenciálu pre ďalší rozvoj poľnohospodárstva
- pripravenosť obce na získanie externých zdrojov na realizáciu rozvojových projektov (množstvo pripravených projektových dokumentácií)
- využitie zdrojov z EŠIF na realizáciu investičných a neinvestičných projektov, aktivita obce pri realizácii rozvojových projektov

Hlavné disparity rozvoja:

- emigrácia obyvateľstva – z obce emigruje predovšetkým mladé obyvateľstvo, najčastejšie z dôvodu nižšej ponuky pracovných miest a možností sebarealizácie
- nízky potenciál pre prilákanie investícií do priemyselnej výroby – z dôvodu málo výhodnej polohy vo vzťahu k ekonomickým centráram a nadradenej dopravnej infraštruktúre má obec veľmi nízky lokalizačný potenciál pre prilákanie investícií do priemyselnej výroby
- slabšia ponuka pracovných príležitostí priamo v obci (v porovnaní s väčšími mestami) – obec nedokáže vygenerovať dostatočný počet pracovných príležitostí pre všetko svoje obyvateľstvo
- nezamestnanosť obyvateľstva – obyvateľstvo, ktoré si nevie nájsť prácu a neemigruje, upadá kvôli absencii dostatočného príjmu na živobytie do sociálnych problémov
- vyššia úroveň miezd v metropolitných regiónoch SR, príp. v zahraničí – úroveň miezd v regióne spolu s časovou a finančnou náročnosťou dochádzky do zamestnania pôsobí ako demotivačný faktor a generuje podmienky pre emigráciu obyvateľstva
- veľká rozdrobenosť pozemkov a komplikovaná štruktúra vlastníckych vzťahov v katastrálnom území obce – výrazne limitujúci faktor potenciálnych rozvojových aktivít z dôvodu veľkej náročnosti z hľadiska vysporiadania vlastníckych vzťahov (napr. pre technickú infraštruktúru, budovanie chodníkov a pod.).



B-Strategická časť

Programu hospodárskeho a sociálneho rozvoja



Rozvoj rôznych regiónov, od lokálnej po makroregionálnu úroveň, je nutné chápať, realizovať, uvažovať a posudzovať v čo možno najširších súvislostiach a väzbách, nie izolovane. Z tohto dôvodu je preto pre stanovenie rozvojovej stratégie obce nevyhnutné rešpektovať aj rôzne „nadradené“ stratégie, ktoré boli prijaté či už na nadnárodnej úrovni, na úrovni štátu alebo VÚC.

Na medzinárodnej úrovni je Slovenská republika viazaná najmä **Agendou 2030**. Ide o súhrn globálnych záväzkov, ktorými medzinárodné spoločenstvo reaguje na najzávažnejšie výzvy súčasnosti. Zmena klímy, chudoba, zvyšujúce sa ekonomické a sociálne nerovnosti alebo neudržateľnosť prevládajúcich vzorcov výroby a spotreby sú komplexné a navzájom previazané problémy. Izolované zásahy a opatrenia preto strácajú účinnosť pri ich riešení. Agenda 2030 bola prijatá členskými štátmi Organizácie Spojených národov v roku 2015 a vyzýva štáty k spoločnému koordinovanému postupu pri riešení globálnych výziev. Táto Agenda 2030 bola prijatá najmä za účelom zabezpečenia udržateľného rozvoja vo svete. Obsahuje spolu 17 cieľov, ktorých plnenie je v záujme udržateľného rozvoja potrebné naplňať.

Implementácia Agendy 2030 je na Slovensku inštitucionálne rozdelená medzi Ministerstvo investícií, regionálneho rozvoja a informatizácie SR a Ministerstvo zahraničných vecí SR. V konzultácii s odbornou verejnosťou bola Agenda 2030 na Slovensku premietnutá do užšieho súboru šiestich prioritných oblastí, ktoré zohľadňujú špecifiká Slovenska a ktoré budú základom ďalšej strategickej a koncepcnej práce. Sú nimi:

- *Vzdelanie pre dôstojný život,*
- *Smerovanie k znalostnej a environmentálnej udržateľnej ekonomike pri demografických zmenách a meniacom sa globálnom prostredí,*
- *Znižovanie chudoby a sociálna inklúzia,*
- *Udržateľné sídla, regióny a krajina v kontexte zmeny klímy,*
- *Právny štát, demokracia a bezpečnosť,*
- *Dobré zdravie.*

Vyššie uvedené prioritné oblasti sa premietajú aj do opatrení regionálnej politiky, podporujúcich rozvoj jednotlivých regiónov Slovenska.

Strategická časť Programu hospodárskeho a sociálneho rozvoja obce Jasová na roky 2023-2030 nadväzuje na analytickú časť, ktorá predstavuje komplexnú analýzu územia. Táto časť PHSR obsahuje stratégiu rozvoja obce s ohľadom na jej vnútorné špecifiká a danosti. Jej súčasťou je strategická vízia, formulácia a návrh stratégie rozvoja, ako aj formulácia cieľov v hospodárskej, sociálnej a environmentálnej oblasti.



Strategická vízia a hlavný cieľ obce

Vízia je želanou predstavou obyvateľov o budúcnosti, o tom, ako by mala obec vyzeráť. Je teda nástrojom na motiváciu, opisom ideálneho stavu, ktorý by sme chceli v budúcnosti dosiahnuť. Stanovuje rámec pre definovanie strategických cieľov a priorít na strednodobý časový horizont. Analýzou súčasného stavu obce, analýzou doteraz realizovaných a plánovaných projektov, na základe analýzy hlavných faktorov rozvoja a na základe funkcií, ktoré plní samospráva obce bola sformulovaná nasledovná **strategická vízia** obce Jasová:

Obec Jasová je miestom s atraktívnym prostredím pre život. Všestranným rozvojom a využívaním svojho vnútorného potenciálu zabezpečuje zvyšovanie kvality života všetkých svojich obyvateľov, ktorým poskytuje kvalitné služby.

Na dosiahnutie uvedenej strategickej vízie bude potrebné naplniť hlavný cieľ rozvoja obce Jasová na roky 2023-2030. **Hlavným cieľom** rozvoja obce je

„zvýšiť kvalitu života obyvateľov obce aktívnym prístupom k podpore hospodárskej a sociálnej oblasti pri súčasnom zveľadovaní životného prostredia obce“.

Stratégia rozvoja

Cieľom strategickej časti programu je navrhnuť priority a opatrenia, ktoré budú viesť k naplneniu stanovenej vízie. Ide o návrh takých priorít a opatrení, ktorých riešenie je buď priamo v kompetencii obce alebo tiež takých, ktoré síce nie sú priamo v jej kompetencii, avšak obec ich dokáže svojou činnosťou a svojimi schopnosťami ovplyvniť žiaducim smerom.

Definovanie stratégie rozvoja obce vychádza najmä z detailného poznania jej vnútorného prostredia a z poznania potrieb obyvateľstva, pričom priamo nadväzuje na výsledky analýz. Stratégia vychádza zo základného predpokladu, že príslušné orgány verejnej správy od národnej po regionálnu úroveň budú zabezpečovať koordinovaný prístup v záujme dosiahnutia realizácie plánovaných zmien a že bude existovať dobrá informovanosť kľúčových aktérov regionálneho rozvoja.

Stratégia rozvoja obce je spracovaná v súlade s **Víziou a stratégiou rozvoja Slovenska do roku 2030**, ktorá plní úlohu Národnej stratégie regionálneho rozvoja Slovenskej republiky v zmysle zákona o podpore regionálneho rozvoja. Vízia a stratégia rozvoja Slovenska do roku 2030 definuje (okrem iného) priority, ciele a nástroje podpory regionálneho rozvoja podľa typov regiónov, miest a obcí. Je v súlade s politikou súdržnosti Európskej únie v období 2021-2027, v rámci ktorej **Európska komisia zadefinovala 5 hlavných politických cieľov politiky súdržnosti:**

1. *Inteligentnejšia Európa* – inovatívna a inteligentná transformácia hospodárstva
2. *Ekologickejšia, nízkouhlíková Európa*
3. *Prepojenejšia Európa* – mobilita a regionálna pripojiteľnosť IKT
4. *Sociálnejšia Európa* – vykonávanie Európskeho piliera sociálnych práv
5. *Európa bližšie k občanom* – udržateľný a integrovaný rozvoj mestských, vidieckych a pobrežných oblastí prostredníctvom miestnych iniciatív.

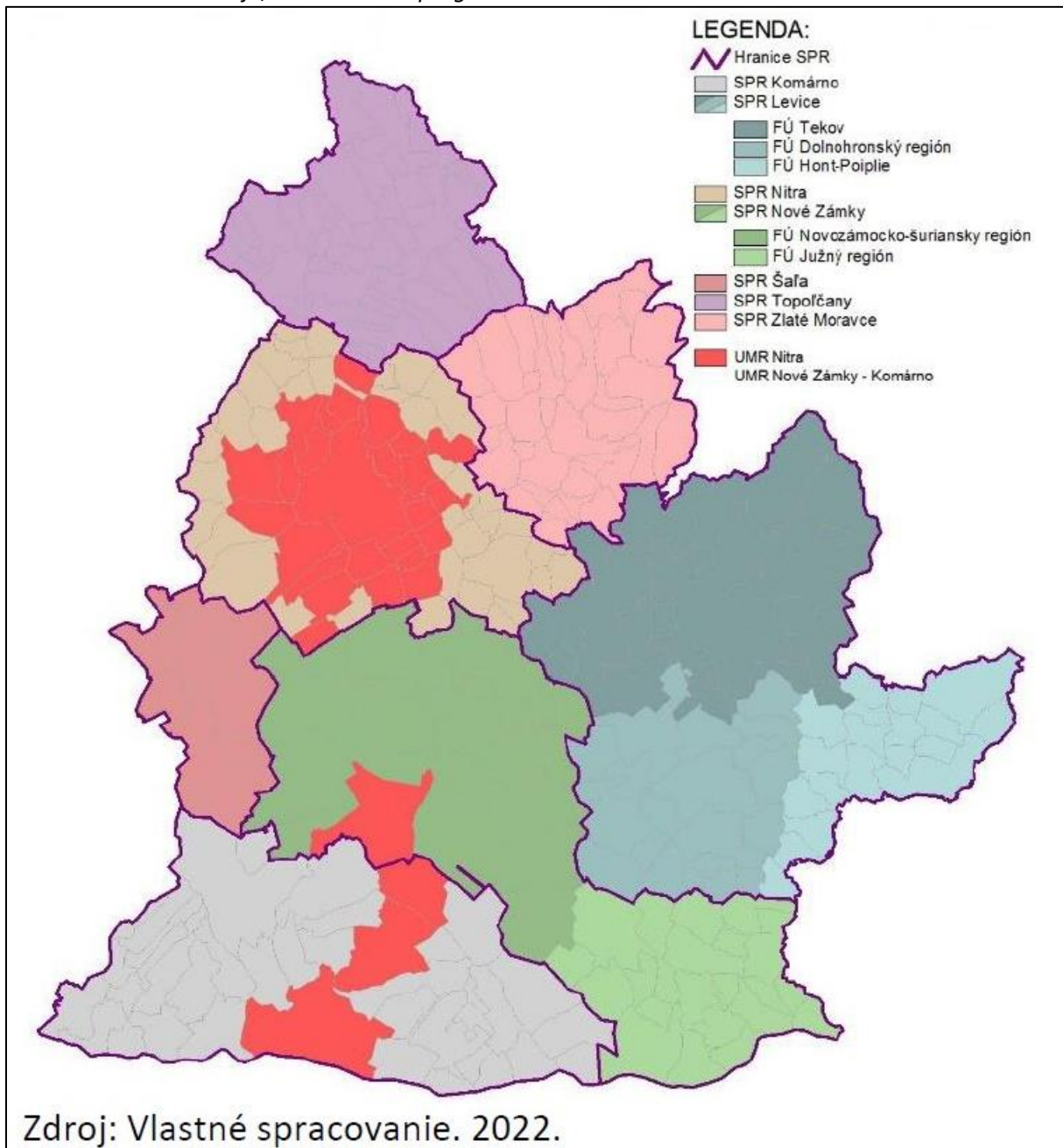
V novom programovom období (2021-2027) nastávajú v oblasti strategického plánovania a riadenia a implementácie eurofondov viaceré zásadné zmeny. Doposiaľ sa programy rozvoja obcí vypracúvali na úrovni VÚC a na úrovni obcí a miest (pričom obce mali možnosť vypracovať si spoločný program rozvoja obcí). Po novom sa do strategického plánovania pridáva ďalší „medzistupeň“. Tento nový medzistupeň predstavujú tzv. **Strategicko-plánovacie regióny (SPR)**, ktorých hranice zadefinuje príslušný VÚC a schváli ustanovená Rada partnerstva kraja. Pre každý SPR sa následne vypracúva špecifická stratégia, spracovaná vo forme **integrovannej územnej stratégie (IUS)** a obsahujúca špecifické ciele a operácie, vzťahujúce sa len na to-ktoré SPR. Cieľom je zabezpečiť adresnejšie operácie



a podporu regiónom na medzistupni medzi regionálnou samosprávou (VÚC) a miestnou samosprávou (obce). Tretí stupeň strategického plánovania budú stále tvoriť obce a mestá – tým je, samozrejme, ponechaná možnosť vypracovať si svoje vlastné PHSR (ak nevyužijú možnosť vypracovať si svoj PHSR ako súčasť spoločného programu rozvoja obcí).

Obec Jasová leží v Nitrianskom samosprávnom kraji a v programovom období 2021-2027 je **súčasťou** strategicko-plánovacieho regiónu **SPR Nové Zámky**. Tento strategicko-plánovací región sa delí na dve menšie jednotky – funkčné územie Novozámocko-šuriansky región a funkčné územie Južný región. Obec Jasová teda patrí do **Novozámocko-šurianskeho regiónu**. Obec nepatrí do žiadneho územia udržateľného mestského rozvoja (UMR).

Obrázok 4: Strategicko-plánovacie regióny (SPR) a územia udržateľného mestského rozvoja (UMR) na území Nitrianskeho kraja, ustanovené v programovom období 2021-2027



Zdroj: PHSR Nitrianskeho kraja do roku 2030



Zmena nastáva v rámci územného rozvoja. **Každý samosprávny kraj** na Slovensku a každé **územie udržateľného mestského rozvoja (UMR)**³, zadané Ministerstvom investícií, regionálneho rozvoja a informatizácie, si v rámci svojho PHRSR (resp. integrovanej územnej stratégie)⁴ definuje tzv. **Integrované investičné balíčky (resp. integrované projektové balíčky)**. Tie pozostávajú z kľúčových projektov (ktorých realizácia je pre implementáciu daného projektového balíka kľúčová, nosná; bez nej by realizácia celého integrovaného balíka nemala zmysel a investície by nepriniesli synergický efekt) a komplementárnych projektových balíkov (ktoré obsahujú indikatívne tematické projektové balíčky). Celý integrovaný projektový balík môže byť financovaný z rôznych zdrojov (napr. EŠIF, Plán obnovy, Fond pre spravodlivú transformáciu, tzv. Nórske fondy, úverové zdroje, vlastné zdroje, dotácie štátu a pod.). Tá časť integrovaného investičného balíka, ktorá bude financovaná len z EŠIF, sa nazýva **Integrovaná územná investícia (IUI, angl. skratka ITI)**.

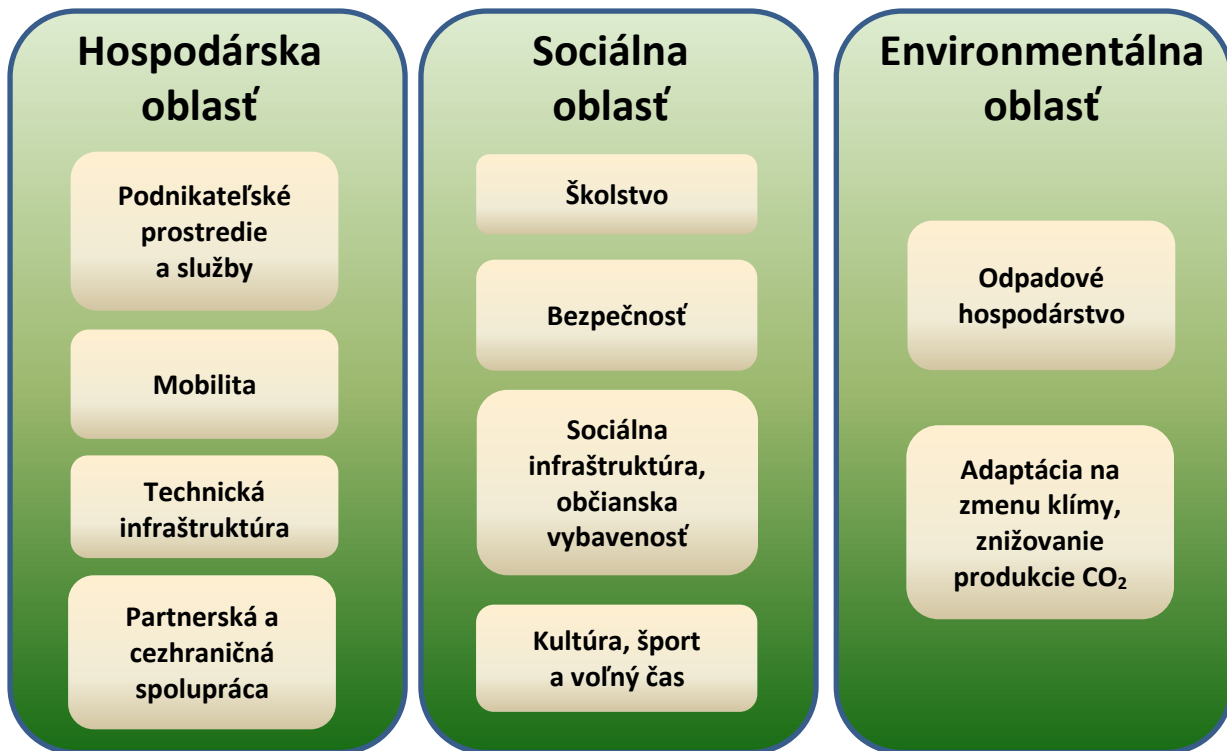
Integrovaný územný rozvoj v rámci územného programu by už teda nemal byť realizovaný výlučne formou dopytovo-orientovaných projektov (ako tomu bolo doposiaľ). Časť IUI bude schvaľovaná Radou partnerstva daného VÚC (bez potreby vyhlasovania dopytovo-orientovaných výziev; výhodou tohto spôsobu schvaľovania bude, že najprv Rada partnerstva VÚC schváli konkrétny projektový zámer na realizáciu, takže žiadateľ bude mať istotu, že jeho projektový zámer určite získa financie na realizáciu; potom dostane úspešný žiadateľ čas na dopracovanie a dodanie všetkej potrebnej dokumentácie, ako napr. samotná projektová dokumentácia, územné rozhodnutie, stavebné povolenie a pod.; tento prístup môže teda potenciálne ušetriť žiadateľom množstvo financií, úsilia a času – keďže tí nebudú povinní mať pripravenú celú dokumentáciu už v čase podania žiadosti o NFP, ale až po jej schválení) a časť IUI sa bude stále implementovať formou dopytovo-orientovaných výziev, vyhlasovaných štátnymi orgánmi (rovnakým spôsobom ako tomu bolo doteraz).

³ nazývané aj „mestská funkčná oblasť“

⁴ v prípade VÚC ide o PHRSR (pričom IUS môže byť integrálnou súčasťou PHRSR kraja alebo samostatnou stratégiou). V prípade území UMR podľa toho, či sa daný UMR rozhodol vypracovať si integrovanú územnú stratégiu vo forme spoločného programu rozvoja obcí na základe § 8a zákona č. 539/2008 Z. z. o podpore regionálneho rozvoja alebo ako samostatnú stratégiu



Pre naplnenie strategickej vízie (pozri predchádzajúcu kapitolu) si teda obec Jasová stanovila tri hlavné rozvojové oblasti a v rámci nich nasledovné priority:



- A.) **Hospodárska oblasť** – táto prioritná oblasť pozostáva zo 4 priorít: podnikateľské prostredie a služby (podpora malého a stredného podnikania, podpora miestnej hospodárskej základne, zavádzanie inovácií, rozvoj poľnohospodárstva, rozvoj digitalizácie, realizácia SMART riešení, skvalitňovanie verejných služieb), mobilita (rekonštrukcia starých a výstavba nových miestnych komunikácií a chodníkov, riešenie statickej dopravy a iné), technická infraštruktúra (vybudovanie základnej technickej vybavenosti obce – kanalizácia, ČOV, ďalšia infraštruktúra) a partnerská spolupráca (spolupráca s partnerskými obcami).
- B.) **Sociálna oblasť** – prioritná oblasť pozostávajúca taktiež zo 4 rozvojových priorít: školstvo (majetkovo-právne vysporiadanie), bezpečnosť (prevencia prípadnej kriminality, riešenie bezpečnosti obyvateľov), sociálna infraštruktúra, občianska vybavenosť (skvalitnenie občianskej vybavenosti, rekonštrukcia budov vo vlastníctve obce, podpora sociálnych služieb a komunitného rozvoja) a kultúra, šport a voľný čas (skvalitňovanie infraštruktúry športových a oddychových zariadení, podpora kultúrnych a športových podujatí a telies).
- C.) **Environmentálna oblasť** – tretia prioritná oblasť pozostáva z 2 rozvojových priorít: odpadové hospodárstvo (podpora triedeného zberu, zvyšovanie úrovne vytriedenia komunálnych odpadov) a adaptácia na zmenu klímy, znižovanie produkcie CO₂ (realizácia protipovodňových opatrení, zelených a modrých investícií, zvyšovanie biodiverzity, využívanie obnoviteľných zdrojov energie).



Prostredníctvom týchto troch prioritných oblastí a definovaných priorít, ktoré sú v programovej časti dokumentu rozpracované do jednotlivých opatrení, projektov a aktivít, bude obec naplňať definovanú strategickú víziu rozvoja. Splnením jednotlivých cieľov a stanovených opatrení bude zabezpečovať zvyšovanie kvality života svojich obyvateľov.

Formulár 6 (S1): Hierarchia rozvojových cieľov

Vízia „Obec Jasová je miestom s atraktívnym prostredím pre život. Všestranným rozvojom a využívaním svojho vnútorného potenciálu zabezpečuje zvyšovanie kvality života všetkých svojich obyvateľov, ktorým poskytuje kvalitné služby“			
Hlavný cieľ „zvýšiť kvalitu života obyvateľov obce aktívnym prístupom k podpore hospodárskej a sociálnej oblasti pri súčasnom zveľaďovaní životného prostredia obce“			
Prioritná oblasť	Hospodárska	Sociálna	Environmentálna
Strategický cieľ	Rozvíjať vnútorný potenciál územia, založený na podpore miestneho hospodárstva a vybudovanej dopravnej a technickej infraštruktúry	Podporovať skvalitňovanie občianskej vybavenosti a zabezpečovať pre obyvateľov dôstojné podmienky spoločenského vyžitia	Zabezpečiť pre obyvateľov obce ako aj jej návštevníkov kvalitné životné prostredie
Priority	<ul style="list-style-type: none"> • Podnikateľské prostredie a služby • Mobilita • Technická infraštruktúra • Partnerská a cezhraničná spolupráca 	<ul style="list-style-type: none"> • Školstvo • Bezpečnosť • Sociálna infraštruktúra, občianska vybavenosť • Kultúra, šport a voľný čas 	<ul style="list-style-type: none"> • Odpadové hospodárstvo • Adaptácia na zmenu klímy, znižovanie produkcie CO₂
Opatrenia	1.1 Podpora MSP, remeselníkov, poľnohospodárov a lesníkov 1.2 Rozvoj digitalizácie a SMART infraštruktúry, vrátane modernizácie verejných služieb 1.3 Skvalitnenie miestnej dopravnej infraštruktúry 1.4 Zlepšenie technickej vybavenosti obce 1.5 Spolupráca s partnerskými obcami	2.1 Skvalitnenie školskej infraštruktúry 2.2 Zvyšovanie bezpečnosti obyvateľov 2.3 Zlepšenie kvality občianskej vybavenosti 2.4 Podpora sociálnych služieb a sociálnych aktivít 2.5 Skvalitnenie ponuky športového vyžitia a trávenia voľného času 2.6 Podpora spoločenského a kultúrneho života	3.1 Skvalitnenie nakladania s odpadmi a podpora zhodnocovania odpadov 3.2 Zlepšenie existujúcej protipovodňovej infraštruktúry 3.3 Realizácia adaptačných a mitigačných opatrení na zmenu klímy, zelené a modré investície, zvyšovanie biodiverzity 3.4 Zvyšovanie energetickej efektívnosti budov, prechod na OZE

Zdroj: vlastné spracovanie



C-Programová časť

Programu hospodárskeho a sociálneho rozvoja



Programová časť PHSR nadväzuje na strategickú časť a obsahuje opatrenia a projekty na zabezpečenie realizácie programu rozvoja, vrátane ich priradenia k jednotlivým cieľom a prioritám. Táto časť obsahuje podrobnejšie rozpracovanie cieľov v hospodárskej, sociálnej a environmentálnej oblasti na úrovni opatrení a aktivít. Táto časť obsahuje:

- konkrétne opatrenia a projekty vrátane ich priradenia k jednotlivým cieľom a prioritám,
- súbor ukazovateľov, výsledkov a dopadov vrátane východiskových a cieľových hodnôt.

Opatrenia, projekty a aktivity podľa prioritných oblastí

V strategickej časti zadefinované priority v rámci troch prioritných oblastí (hospodárskej, sociálnej, environmentálnej) obsahujú viaceré opatrenia, pričom každé opatrenie pozostáva z jedného alebo viacerých konkrétnych projektov/aktivít. Tie sú plne v súlade s 5 hlavnými politickými cieľmi politiky súdržnosti Európskej únie na programové obdobie 2021-2027. Realizácia projektov/aktivít v rámci zadefinovaných opatrení podporí **inteligentnú transformáciu hospodárstva**, napomôže **prechodu na ekologickejšiu nízkouhlíkovú Európu**, posilní **mobilitu a digitalizáciu**, prispeje k budovaniu **sociálnejšej Európy** a posilní **miestny rozvoj** (samozrejme, myslí sa tu realizácia projektov/aktivít na území obce – pričom tieto projekty/aktivity svojím malým dielom napomôžu realizácii systémových zmien v celoslovenskom a európskom meradle).

Všetky projekty a aktivity, ktoré samospráva plánuje v strednodobom horizonte realizovať, sú uvedené v nasledujúcom formulári. Konkrétne činnosti, ktoré samospráva plánuje realizovať formou projektového zámeru, sú v tomto aj v ďalších formulároch uvedené ako „**Projekt**“. Činnosti, ktoré sa neplánujú realizovať formou projektového zámeru (resp. nie je potrebné realizovať ich ako projekt; spravidla ide „jednoduchšie“, menej náročné činnosti), sú uvedené ako „**Aktivita**“.

Všetky projekty a aktivity, ktoré sú v tomto PHSR zadefinované, môžu byť realizované v rámci **integrovanej projektových balíkov**, zadefinovaných či už v Programe hospodárskeho rozvoja a sociálneho rozvoja samosprávneho kraja (**PHRSR VÚC Nitra**), ako aj v integrovanej územnej stratégii SPR Nové Zámky (**IUS SPR Nové Zámky**); môžu byť taktiež zahrnuté medzi **integrované územné investície** (financované z EŠIF).

Formulár 7 (P1): Prehľad opatrení, projektov a aktivít podľa oblastí

Prioritná oblasť 1 – HOSPODÁRSKA	
Opatrenie	Projekt/Aktivita
1.1 Podpora MSP, remeselníkov, poľnohospodárov a lesníkov	<p>Aktivita: 1.1.1 Podpora rozvoja služieb a podnikateľských aktivít v obci</p> <ul style="list-style-type: none"> - príprava pozemkov, budov, priestorových a technických podmienok pre vznik nových služieb a rozvoj existujúcich podnikateľských aktivít - prenájom obecných pozemkov a budov - podpora subjektov lesného hospodárstva a zhodnocovania drevnej hmoty - podpora poľnohospodárskych subjektov <p>Aktivita: 1.1.2 Podpora zavádzania inovácií u miestnych zamestnávateľov</p> <ul style="list-style-type: none"> - zavádzanie nových produktov, zlepšených procesov, využívanie nových materiálov, zlepšovanie výrobných metód



<p>1.2 Rozvoj digitalizácie a SMART infraštruktúry, vrátane modernizácie verejných služieb</p>	<p>Aktivita: 1.2.1 Podpora zavádzania efektívnych SMART digitálnych riešení v podnikoch a u subjektov poskytujúcich verejné služby</p> <ul style="list-style-type: none"> - realizácia podporných aktivít pri zavádzaní digitálnych riešení do spoločnosti (napr. v doprave, cestovnom ruchu, odpadovom hospodárstve, vo výrobných procesoch, pri poskytovaní elektronických služieb občanom a pod.) <p>Aktivita: 1.2.2 Zvyšovanie digitálnych zručností zamestnancov a obyvateľov obce</p> <ul style="list-style-type: none"> - realizácia vzdelávacích aktivít pre zamestnancov pracujúcich v podnikoch a verejnej správe a pre miestnych obyvateľov <p>Aktivita: 1.2.3 Budovanie SMART city - osadenie digitálnych úradných tabúl</p> <ul style="list-style-type: none"> - obstaranie a osadenie moderných digitálnych zariadení
<p>1.3 Skvalitnenie miestnej dopravnej infraštruktúry</p>	<p>Projekt: 1.3.1 Rekonštrukcia miestnych komunikácií po výstavbe kanalizácie</p> <ul style="list-style-type: none"> - obnova poškodeného povrchu miestnych komunikácií po výstavbe kanalizácie, - rekonštrukcia mostných telies v správe obce <p>Projekt: 1.3.2 Výstavba chodníka popri hlavnej ceste (II/589)</p> <ul style="list-style-type: none"> - v spolupráci s NSK vybudovanie chodníka pre peších pozdĺž celej hlavnej cesty v intraviláne obce <p>Aktivita: 1.3.3 Rekonštrukcia chodníkov v obci</p> <ul style="list-style-type: none"> - obnova poškodeného povrchu existujúcich chodníkov, príp. výstavba nových chodníkov na miestach, kde to lokálne územno-technické podmienky dovoľujú <p>Aktivita: 1.3.4 Podpora výstavby regionálnych cyklistických chodníkov cez kataster obce</p> <ul style="list-style-type: none"> - poskytovanie súčinnosti Nitrianskemu samosprávnemu kraju a iným subjektom pri prípadnej realizácii výstavby cyklistických chodníkov v katastri obce Jasová <p>Aktivita: 1.3.5 Rozšírenie odstavných plôch pri cintoríne</p> <ul style="list-style-type: none"> - vybudovanie ďalšej odstavnej plochy pri obecnom cintoríne, bližšie k vstupu na cintorín <p>Aktivita: 1.3.6 Rekonštrukcia autobusových zastávok v obci</p> <ul style="list-style-type: none"> - obnova existujúcich autobusových zastávok <p>Aktivita: 1.3.7 Obnova lávok</p> <ul style="list-style-type: none"> - stavebno-technická obnova existujúcich lávok - osadenie zábradlí



<p>1.4 Zlepšenie technickej vybavenosti obce</p>	<p>Projekt: 1.4.1 Výstavba ČOV - výstavba čističky odpadových vôd, vrátane obstarania príslušnej technológie</p> <p>Projekt: 1.4.2 Výstavba kanalizácie - vybudovanie verejnej kanalizačnej siete - pripojenie kanalizačných vetiev na ČOV</p> <p>Aktivita: 1.4.3 Výstavba verejného osvetlenia na Urbárskej ulici - výstavba nových svetelných bodov na chýbajúcich miestach</p> <p>Aktivita: 1.4.4 Poskytovanie súčinnosti pri výstavbe optickej siete - poskytovanie podpory rôzneho druhu v prípade výstavby optickej siete súkromnou spoločnosťou (resp. iným subjektom)</p> <p>Aktivita: 1.4.5 Rekonštrukcia obecného rozhlasu, vrátane riadiacej technológie - obstaranie nových koncových bodov rozhlasu, oprava elektroinštalácie - obstaranie modernej riadiacej technológie</p>
<p>1.5 Spolupráca s partnerskými obcami</p>	<p>Aktivita: 1.5.1 Rozvoj partnerskej a cezhraničnej spolupráce - rozvoj spolupráce s partnerskými obcami/mestami</p>
Prioritná oblasť 2 – SOCIÁLNA	
Opatrenie	Projekt/Aktivita
<p>2.1 Skvalitnenie školskej infraštruktúry</p>	<p>Aktivita: 2.1.1 Majetkovo-právne vysporiadanie pozemkov v areáli MŠ a ZŠ - odkúpenie tých pozemkov v školskom areáli, ktoré sú vo vlastníctve iných subjektov, do vlastníctva obce</p>
<p>2.2 Zvyšovanie bezpečnosti obyvateľov</p>	<p>Aktivita: 2.2.1 Rozšírenie kamerového systému - osadenie bezpečnostných kamier za účelom prevencie prípadnej kriminality a protispoločenského správania v obci, príp. aj monitorovania bezpečnosti cestnej premávky - obstaranie príslušnej výpočtovej techniky, vrátane softvérového vybavenia</p> <p>Aktivita: 2.2.2 Realizácia bezpečnostných prvkov v doprave - realizácia/osadenie rôznych bezpečnostných prvkov za účelom zvýšenia bezpečnosti cestnej premávky (napr. merače rýchlosti, spomaľovače, prechody pre chodcov s osvetlením a pod.)</p>



	<p>Aktivita: 2.2.3 Oplotenie detských ihrísk</p> <ul style="list-style-type: none"> - výstavba oplotenia okolo detských ihrísk tak, aby sa zabránilo prípadnému vybehnutiu detí na cestnú komunikáciu
<p>2.3 Zlepšenie kvality občianskej vybavenosti</p>	<p>Aktivita: 2.3.1 Zriadenie sociálnych zariadení v budove hasičskej zbrojnice</p> <ul style="list-style-type: none"> - vybudovanie WC <p>Aktivita: 2.3.2 Rekonštrukcia fontány</p> <ul style="list-style-type: none"> - obnova izolácie - výmena čerpadla - realizácia prípadných stavebno-technických úprav fontány <p>Aktivita: 2.3.3 Revitalizácia nevyužívaných a zanedbaných území v intraviláne obce</p> <ul style="list-style-type: none"> - osadenie rôznych uvítacích a informačných prvkov na vstupoch do obce - úprava zelene, výsadba kvetín a iných rastlín, osadenie mobiliáru - prípadná realizácia rôznych stavebno-technických úprav <p>Projekt: 2.3.4 Obnova verejných historických a pamiatkovo chránených budov</p> <ul style="list-style-type: none"> - komplexná obnova existujúcej budovy (exteriér aj interiér) - zriadenie moderných priestorov (z hľadiska vybavenia) na organizáciu rôznych spoločenských udalostí, denné využívanie obyvateľmi a pod. (so zachovaním historickej hodnoty budovy) <p>Aktivita: 2.3.5 Rozšírenie oddychových zón mimo centra obce</p> <ul style="list-style-type: none"> - výstavba ďalších oddychových zón na území obce - vybudovanie altánkov, lavičiek, rôznych prvkov na hranie detí a pod.
<p>2.4 Podpora sociálnych služieb a sociálnych aktivít</p>	<p>Aktivita: 2.4.1 V spolupráci s UPSVaR zapájanie obce do projektov AOTP</p> <ul style="list-style-type: none"> - spolupráca obce s Úradom práce, sociálnych vecí a rodiny pri realizácii projektov na úseku aktívnych opatrení trhu práce <p>Aktivita: 2.4.2 Podpora poskytovania sociálnych služieb na území obce</p> <ul style="list-style-type: none"> - poskytovanie súčinnosti a rôznych foriem pomoci v záujme poskytovania sociálnych služieb pre obyvateľov obce



<p>2.5 Skvalitnenie ponuky športového využitia a trávenia voľného času</p>	<p>Aktivita: 2.5.1 Výstavba multifunkčného ihriska - vybudovanie exteriérového športového ihriska na realizáciu viacerých športov, vrátane doplnkovej infraštruktúry (oplotenie, lavičky, osvetlenie a pod.)</p> <p>Aktivita: 2.5.2 Rekonštrukcia interiéru budovy ŠK Sokol - obnova poškodeného interiéru, najmä sociálnych zariadení, sanity a pod.</p> <p>Aktivita: 2.5.3 Výstavba automatického zavlažovania na futbalovom ihrisku - vybudovanie podzemného zavlažovacieho systému s možnosťou automatického zavlažovania</p> <p>Aktivita: 2.5.4 Modernizácia osvetlenia futbalového ihriska - výmena zastaraného osvetlenia za modernejšie a energeticky úspornejšie - v prípade potreby výmena stĺpov, vrátane rozvodov elektroinštalácie</p>
<p>2.6 Podpora spoločenského a kultúrneho života</p>	<p>Aktivita: 2.6.1 Podpora kultúrnych a športových podujatí - podpora kultúrnych podujatí - podpora športových podujatí - podpora miestnych kultúrnych a športových telies</p>
<p>Prioritná oblasť 3 – ENVIRONMENTÁLNA</p>	
<p>Opatrenie</p>	<p>Projekt/Aktivita</p>
<p>3.1 Skvalitnenie nakladania s odpadmi a podpora zhodnocovania odpadov</p>	<p>Aktivita: 3.1.1 Skvalitnenie systému zberu odpadov - zvýšenie efektivity triedeného zberu odpadov - rozšírenie možností zberu tzv. zeleného biologicky rozložiteľného a kuchynského odpadu z domácností - rozširovanie ponuky triedeného zberu o ďalšie druhy odpadov - prípadná zmena systému poplatkov za odpad</p> <p>Projekt: 3.1.2 Doplnenie zberného dvora - obstaranie príslušnej komunálnej techniky na prevádzku zberného dvora</p> <p>Projekt: 3.1.3 Vybudovanie malej kompostárne - výstavba malej kompostárne (so spracovateľskou kapacitou do 100 ton ročne) s plánovaným zhodnocovaním biologicky rozložiteľného komunálneho odpadu (vrátane kuchynského odpadu) pochádzajúceho z Turčianskych Kľačian - obstaranie potrebných zariadení na prevádzkovanie malej kompostárne (napr. traktor, kontajnery, hygienizačná stanica, stroje a príslušenstvo pre nakladanie s BRKO a pod.)</p>



<p>3.2 Zlepšenie existujúcej protipovodňovej infraštruktúry</p>	<p>Aktivita: 3.2.1 <i>Vyčistenie a prehĺbenie rigolov, zvýšenie ich priepustnosti, pravidelné čistenie potoka, údržba jeho brehov</i></p> <ul style="list-style-type: none"> - pravidelná starostlivosť a kontrola priepustnosti odvodňovacích kanálov pozdĺž komunikácií - údržba brehov potoka <p>Aktivita: 3.2.2 <i>Realizácia rôznych protipovodňových opatrení v záujme zníženia/eliminácie povodňového rizika</i></p> <ul style="list-style-type: none"> - v spolupráci s miestnymi obyvateľmi a subjektmi, orgánmi civilnej ochrany a odborníkmi príprava a realizácia potrebných protipovodňových opatrení (podľa odporúčaní)
<p>3.3 Realizácia adaptačných a mitigačných opatrení na zmenu klímy, zelené a modré investície, zvyšovanie biodiverzity</p>	<p>Aktivita: 3.3.1 <i>Údržba a revitalizácia zelene na verejných priestranstvách</i></p> <ul style="list-style-type: none"> - pravidelná údržba a výkon starostlivosti o existujúcu verejnú zeleň <p>Aktivita: 3.3.2 <i>Zelené obce Slovenska - projekt výsadby</i></p> <ul style="list-style-type: none"> - výsadba novej zelene (stromy, kríky, tráva, kvety a pod.) za účelom rozširovania zelených plôch v intraviláne obce a zvyšovania biodiverzity <p>Aktivita: 3.3.3 <i>Realizácia ďalších adaptačných opatrení a opatrení na zvyšovanie biodiverzity v sídelnom prostredí (napr. dažďové záhrady, zelené parkovacie plochy a pod.) a extraviláne</i></p> <ul style="list-style-type: none"> - v spolupráci s rôznymi subjektmi realizácia rôznych ďalších adaptačných opatrení, ako napr. dažďová záhrada, hmyzí hotel, včelia záhrada, vodná fontána, zatravnené parkovacie plochy, výsadba krovín na poliach a pod.
<p>3.4 Zvyšovanie energetickej efektívnosti budov, prechod na OZE</p>	<p>Aktivita: 3.4.1 <i>Výstavba fotovoltaickej elektrárne na streche OcÚ</i></p> <ul style="list-style-type: none"> - osadenie príslušnej techniky na zabezpečenie elektrickej energie pre chod budovy obecného úradu z obnoviteľných zdrojov energie <p>Projekt: 3.4.2 <i>Komplexná obnova budovy obecného úradu</i></p> <ul style="list-style-type: none"> - zníženie energetickej náročnosti prevádzky spoločnej budovy obecného úradu, kultúrneho domu a ďalších priestorov budovy v tvare „U“ (napr. obnova strešného plášťa, zateplenie budovy, výmena otvorových výplní, zníženie stropov, rekonštrukcia kúrenia) - úprava a vymaľovanie fasády - výmena elektroinštalácie, úprava stien, obnova vnútorného vybavenia, vykonanie ďalších potrebných rekonštrukčných prác...)



	<p>Projekt: 3.4.3 Zvýšenie energetickej efektívnosti budovy ZŠ, vrátane telocvične</p> <ul style="list-style-type: none">- zníženie energetickej náročnosti prevádzky spoločnej budovy ZŠ a telocvične (napr. obnova strešného pláštia, zateplenie budovy, výmena otvorových výplní, oprava stropov v telocvični, rekonštrukcia kúrenia, vnútorných priestorov telocvične) <p>Aktivita: 3.4.4 Podpora využívania obnoviteľných a alternatívnych zdrojov energie vo verejných budovách a na verejných plochách</p> <ul style="list-style-type: none">- realizácia ďalších podporných krokov na využívanie OZE a AZE (napr. výmena kotlov v ďalších budovách a pod.)
--	--

Zdroj: Obecný úrad Jasová, vlastné spracovanie



Súbor ukazovateľov, výsledkov a dopadov

Súčasťou programovej časti je aj stanovenie ukazovateľov pre hodnotenie PHSR. Ukazovatele výsledkov a dopadov pre PHSR obce sú spracované v nasledujúcom formulári. Rozdelené sú do troch kategórií:

- ukazovatele výstupu – práce, tovary a služby, financované počas realizácie aktivít projektu,
- ukazovatele výsledku – okamžitý efekt realizácie aktivít projektu, príp. služby poskytnuté cieľovej skupine,
- ukazovatele dopadu – dlhodobý efekt vplyvu na danú prioritnú oblasť alebo cieľovú skupinu.

Východiskové hodnoty dopadových ukazovateľov v rámci hodnotenia dopadov pre PHSR obce boli stanovené spravidla ako nulové v roku 2023, cieľové hodnoty boli stanovené pre roky 2026 a 2030.

Formulár 8 (P2): Zoznam merateľných ukazovateľov v rámci jednotlivých opatrení PHSR

Typ ukazovateľa	Ukazovateľ	Informačný zdroj/odkaz	Merná jednotka	Východisková hodnota		Cieľová hodnota	
				2023	2026	2030	
Hospodárska oblasť							
Opatrenie 1.1. - Podpora MSP, remeselníkov, poľnohospodárov a lesníkov							
Výsledok	Podpora podnikateľa	OcÚ	počet / rok	0	3	5	
Opatrenie 1.2. - Rozvoj digitalizácie a SMART infraštruktúry, vrátane modernizácie verejných služieb							
Výstup	Realizované digitálne riešenia	OcÚ, zamestnávateľa	počet	0	5	10	
Dopad	Zvýšená zamestnanosť obyvateľstva	OcÚ, ŠÚSR	%	0	3	6	
Výstup	Realizované školenia ohľadom digitalizácie	OcÚ	počet	0	3	5	
Opatrenie 1.3. - Skvalitnenie miestnej dopravnej infraštruktúry							
Výstup	Zrekonštruované miestne komunikácie	OcÚ	súber objektov	0	0	1	
Výstup	Vybudovaný chodník popri hlavnej ceste	OcÚ	m	0	1300	1300	



Výstup	Zrekonštruované chodníky v intraviláne	OcÚ	súber objektov	0	0	1
Výstup	Vybudované regionálne cyklistické trasy	OcÚ, NSK	m	0	0	2000
Výstup	Nové parkovacie miesta pri cintoríne	OcÚ	počet	0	10	10
Výstup	Zrekonštruované autobusové zastávky	OcÚ	počet	0	6	6
Výstup	Obnovené lávky v obci	OcÚ	súbor objektov	0	1	1
Opatrenie 1.4. - Zlepšenie technickej vybavenosti obce						
Výsledok	Vybudovaná ČOV	OcÚ	objekt	0	1	1
Výsledok	Vybudovaná kanalizačná sieť	OcÚ	súbor	0	0	1
Výsledok	Podiel obyvateľov obce napojených na verejnú kanalizáciu a ČOV	OcÚ	%	0	20	100
Výsledok	Vybudované verejné osvetlenie na Urbárskej ulici	OcÚ	počet svietidiel	0	40	40
Výsledok	Vybudovaná optická sieť v obci	OcÚ	objekt	0	1	1
Výsledok	Zrekonštruovaný obecný rozhlas	OcÚ	objekt	0	1	1
Opatrenie 1.5. - Spolupráca s partnerskými obcami						
Výsledok	Podporené partnerské projekty	OcÚ	počet	0	3	5
Sociálna oblasť						
Opatrenie 2.1. - Skvalitnenie školskej infraštruktúry						
Výsledok	Vysporiadané vlastníctvo k pozemkom v šk. areáli	OcÚ	súbor aktivít	0	1	1
Opatrenie 2.2. - Zvyšovanie bezpečnosti obyvateľov						
Výstup	Nové kamery monitorujúce verejné priestory	OcÚ	počet	0	10	10
Výsledok	Realizované bezpečnostné prvky v doprave	OcÚ	počet	0	4	4
Výsledok	Oplotené detské ihriská	OcÚ	súbor objektov	0	3	3
Opatrenie 2.3. - Zlepšenie kvality občianskej vybavenosti						
Výsledok	Vybudované WC v hasičskej zbrojnici	OcÚ, DHZ	objekt	0	1	1
Výsledok	Zrekonštruované fontány	OcÚ	objekt	0	1	1
Výsledok	Zrevitalizované nevyužívané územia	OcÚ	počet lokalít	0	2	2



Výsledok	Komplexne obnovená budova	OcÚ	objekt	0	1	1
Výsledok	Nové oddychové zóny mimo centra obce	OcÚ	počet	0	1	2
Opatrenie 2.4. - Podpora sociálnych služieb a sociálnych aktivít						
Výsledok	Osoby zamestnané cez projekty AOTP	OcÚ	počet	0	2	3
Výsledok	Sociálne služby poskytované na území obce	OcÚ	počet	0	2	2
Opatrenie 2.5. - Skvalitnenie ponuky športového vyžitia a trávenia voľného času						
Výstup	Vybudované multifunkčné ihriská	OcÚ	objekt	0	1	1
Výstup	Zrekonštruovaný interiér budovy ŠK Sokol	OcÚ	objekt	0	1	1
Výstup	Vybudované zavlažovacie zariadenie na futb. ihrisku	OcÚ	objekt	0	1	1
Výstup	Zrekonštr. osvetlenie na futb. ihrisku	OcÚ	objekt	0	1	1
Opatrenie 2.6. - Podpora spoločenského a kultúrneho života						
Výsledok	Zrealizované kultúrne a športové podujatia	OcÚ	počet/rok	0	10	10
Výsledok	Podporené subjekty	OcÚ	počet/rok	0	2	2
Environmentálna oblasť						
Opatrenie 3.1. - Skvalitnenie nakladania s odpadmi a podpora zhodnocovania odpadov						
Výsledok	Skvalitnený systém zberu odpadov	OcÚ	súbor aktivít	0	1	1
Výstup	Obstaraná komunálna technika na zberný dvor	OcÚ	súbor zariadení	0	1	1
Výstup	Vybudovaná kompostáreň na zhodnocovanie BRKO	OcÚ	objekt	0	1	1
Výsledok	Úroveň vytriedenia odpadov	OcÚ	%	70	70	80
Opatrenie 3.2. - Zlepšenie existujúcej protipovodňovej infraštruktúry						
Výsledok	Vyčistené a spriepustnené rigoly	OcÚ	súbor objektov	0	1	1
Výsledok	Vyčistené a udržiavané koryto potoka	OcÚ	súbor aktivít	0	1	1
Výsledok	Realizované ďalšie protipovodňové opatrenia	OcÚ	súbor aktivít	0	1	1
Dopad	Škody na majetku z dôvodu povodní	OcÚ	€	N/A	0	0
Opatrenie 3.3. - Realizácia adaptačných a mitigačných opatrení na zmenu klímy, zelené a modré investície, zvyšovanie biodiverzity						
Výsledok	Revitalizovaná zeleň na verejných priestranstvách	OcÚ	súbor objektov	0	1	1



Výsledok	Zrealizovaný projekt výsadby	OcÚ	súbor aktivít	0	1	1
Výstup	Realizované ďalšie adaptačné opatrenia	OcÚ	súbor aktivít	0	1	1
Opatrenie 3.4. - Zvyšovanie energetickej efektívnosti budov, prechod na OZE						
Výstup	Vybudovaná fotovoltaická elektrárň na streche OcÚ	OcÚ	súbor objektov	0	1	1
Výsledok	Komplexne zrekonštruovaná budova OcÚ	OcÚ	súbor aktivít	0	0	1
Výsledok	Komplexne zrekonštruovaná budova ZŠ a telocvične	OcÚ	súbor aktivít	0	1	1
Výsledok	Nižšia spotreba el. energie v budove OcÚ (o koľko)	OcÚ	%	0	20	45
Výsledok	Nižšia spotreba energie v budove ZŠ a telocvične (o koľko)	OcÚ	%	0	20	40

Zdroj: MDVRR 2015, Obecný úrad Jasová, vlastné spracovanie



D-Realizačná časť

Programu hospodárskeho a sociálneho rozvoja



Realizačná časť je zameraná na popis postupov inštitucionálneho a organizačného zabezpečenia realizácie programu rozvoja obce, systém monitorovania a hodnotenia plnenia programu rozvoja obce na základe stanovenia merateľných ukazovateľov a vecný a časový harmonogram realizácie programu rozvoja obce formou akčných plánov. Realizačná časť obsahuje:

- akčný plán,
- popis úloh jednotlivých partnerov pri realizácii PHSR,
- popis postupov inštitucionálneho a organizačného zabezpečenia,
- stručný popis komunikačnej stratégie PHSR k jednotlivým cieľovým skupinám,
- popis systému monitorovania a hodnotenia plnenia PHSR.

Akčný plán obce

Akčný plán predstavuje konkrétny harmonogram činností/projektov/aktivít súvisiacich s rozvojom obce v nadväznosti na prioritné oblasti sociálno-ekonomického rozvoja. Tento plán vychádza zo stratégie, je jej logickou súčasťou a realizuje sa prostredníctvom konkrétnych projektov a aktivít. Obsahuje predpokladané termíny plnenia jednotlivých úloh, zoznam inštitúcií zodpovedných za ich plnenie a predpokladanú (odhadovanú) výšku zdrojov na ich realizáciu.

Formulár 9 (R1): Akčný plán

Opatrenie, projekt/aktivita	Odhadovaný termín realizácie	Financovanie (tis. eur)	Zodpovedný
HOSPODÁRSKA OBLASŤ			
PRIORITA: PODNIKATEĽSKÉ PROSTREDIE A SLUŽBY			
Opatrenie 1.1: Podpora MSP, remeselníkov, poľnohospodárov a lesníkov			
<i>Aktivita: 1.1.1 Podpora rozvoja služieb a podnikateľských aktivít v obci</i>	od 2023 priebežne	2,40	obec
<i>Aktivita: 1.1.2 Podpora zavádzania inovácií u miestnych zamestnávateľov</i>	od 2023 priebežne	1,60	obec, firmy
Opatrenie 1.2: Rozvoj digitalizácie a SMART infraštruktúry, vrátane modernizácie verejných služieb			
<i>Aktivita: 1.2.1 Podpora zavádzania efektívnych SMART digitálnych riešení v podnikoch a u subjektov poskytujúcich verejné služby</i>	od 2023 priebežne	3,20	obec, firmy
<i>Aktivita: 1.2.2 Zvyšovanie digitálnych zručností zamestnancov a obyvateľov obce</i>	od 2023 priebežne	1,60	obec
PRIORITA: MOBILITA			
Opatrenie 1.3: Skvalitnenie miestnej dopravnej infraštruktúry			
Projekt: 1.3.1 Rekonštrukcia miestnych komunikácií po výstavbe kanalizácie	2027-2030	300,00	obec
Projekt: 1.3.2 Výstavba chodníka popri hlavnej ceste (II/589)	2023-2025	80,00	obec, NSK
<i>Aktivita: 1.3.3</i> Rekonštrukcia chodníkov v obci	2023-2025	40,00	obec
<i>Aktivita: 1.3.4</i> Podpora výstavby regionálnych cyklistických chodníkov cez kataster obce	2024-2028	300,00	obec, NSK
<i>Aktivita: 1.3.5</i> Rozšírenie odstavných plôch pri cintoríne	2024	10,00	obec



Aktivita: 1.3.6 Rekonštrukcia autobusových zastávok v obci	2025	7,00	obec
Aktivita: 1.3.7 Obnova lávok	2023-2025	10,00	obec
PRIORITA: TECHNICKÁ INFRAŠTRUKTÚRA			
Opatrenie 1.4: Zlepšenie technickej vybavenosti obce			
Projekt: 1.4.1 Výstavba ČOV	2024-2026	1 000,00	obec
Projekt: 1.4.2 Výstavba kanalizácie	2024-2028	3 000,00	obec
Aktivita: 1.4.3 Výstavba verejného osvetlenia na Urbárskej ulici	2024-2025	30,00	obec
Aktivita: 1.4.4 Poskytovanie súčinnosti pri výstavbe optickej siete	2023-2025	0,00	súkr. spoločnosť
Aktivita: 1.4.5 Rekonštrukcia obecného rozhlasu, vrátane riadiacej technológie	2025-2027	20,00	obec
PRIORITA: PARTNERSKÁ A CEZHRAŇNÁ SPOLUPRÁCA			
Opatrenie 1.5: Spolupráca s partnerskými obcami			
Aktivita: 1.5.1 Rozvoj partnerskej a cezhraničnej spolupráce	od 2023 priebežne	4,00	obec
SOCIÁLNA OBLASŤ			
PRIORITA: ŠKOLSTVO			
Opatrenie 2.1: Skvalitnenie školskej infraštruktúry			
Aktivita: 2.1.1 Majetkovo-právne vysporiadanie pozemkov v areáli MŠ a ZŠ	2024-2026	10,00	obec
PRIORITA: BEZPEČNOSŤ			
Opatrenie 2.2: Zvyšovanie bezpečnosti obyvateľov			
Aktivita: 2.2.1 Rozšírenie kamerového systému	2025	15,00	obec
Aktivita: 2.2.2 Realizácia bezpečnostných prvkov v doprave	2023-2025	8,00	obec
Aktivita: 2.2.3 Oplotenie detských ihrísk	2024	10,00	obec
PRIORITA: SOCIÁLNA INFRAŠTRUKTÚRA, OBČIANSKA VYBAVENOSŤ			
Opatrenie 2.3: Zlepšenie kvality občianskej vybavenosti			
Aktivita: 2.3.1 Zriadenie sociálnych zariadení v budove hasičskej zbrojnice	2024	5,00	obec, DHZ
Aktivita: 2.3.2 Rekonštrukcia fontány	2025-2026	5,00	obec
Aktivita: 2.3.3 Revitalizácia nevyužívaných a zanedbaných území v intraviláne obce	2023-2026	100,00	obec
Projekt: 2.3.4 Obnova verejných historických a pamiatkovo chránených budov	2024-2026	400,00	obec
Aktivita: 2.3.5 Rozšírenie oddychových zón mimo centra obce	2026-2028	15,00	obec
Opatrenie 2.4: Podpora sociálnych služieb a sociálnych aktivít			
Aktivita: 2.4.1 V spolupráci s UPSVaR zapájanie obce do projektov AOTP	od 2023 priebežne	16,00	obec, UPSVaR
Aktivita: 2.4.2 Podpora poskytovania sociálnych služieb na území obce	od 2023 priebežne	8,00	obec
PRIORITA: KULTÚRA, ŠPORT A VOĽNÝ ČAS			
Opatrenie 2.5: Skvalitnenie ponuky športového vyžitia a trávenia voľného času			
Aktivita: 2.5.1 Výstavba multifunkčného ihriska	2023-2024	50,00	obec
Aktivita: 2.5.1 Rekonštrukcia interiéru budovy ŠK Sokol	2024-2026	20,00	obec



Aktivita: 2.5.3 Výstavba automatického zavlažovania na futbalovom ihrisku	2024-2025	20,00	obec
Aktivita: 2.5.4 Modernizácia osvetlenia futbalového ihriska	2025	5,00	obec
Opatrenie 2.6: Podpora spoločenského a kultúrneho života			
Aktivita: 2.6.1 Podpora kultúrnych a športových podujatí a telies	od 2023 priebežne	70,00	obec
ENVIRONMENTÁLNA OBLASŤ			
PRIORITA: ODPADOVÉ HOSPODÁRSTVO			
Opatrenie 3.1: Skvalitnenie nakladania s odpadmi a podpora zhodnocovania odpadov			
Aktivita: 3.1.1 Skvalitnenie systému zberu odpadov	2024-2025	5,00	obec
Projekt: 3.1.2 Doplnenie zberného dvora	2023-2024	140,00	obec
Projekt: 3.1.3 Vybudovanie malej kompostárne	2024-2026	90,00	obec
PRIORITA: ADAPTÁCIA NA ZMENU KLÍMY, ZNIŽOVANIE PRODUKCIE CO₂			
Opatrenie 3.2: Zlepšenie existujúcej protipovodňovej infraštruktúry			
Aktivita: 3.2.1 Vyčistenie a prehĺbenie rigolov, zvýšenie ich priepustnosti, pravidelné čistenie potoka, údržba jeho brehov	od 2023 priebežne	30,00	obec
Aktivita: 3.2.2 Realizácia rôznych protipovodňových opatrení v záujme zníženia/eliminácie povodňového rizika	od 2023 priebežne	80,00	obec
Opatrenie 3.3: Realizácia adaptačných a mitigačných opatrení na zmenu klímy, zelené a modré investície, zvyšovanie biodiverzity			
Aktivita: 3.3.1 Údržba a revitalizácia zelene na verejných priestranstvách	od 2023 priebežne	35,00	obec
Aktivita: 3.3.2 Zelené obce Slovenska - projekt výsadby	2023	13,00	obec
Aktivita: 3.3.3 Realizácia ďalších adaptačných opatrení a opatrení na zvyšovanie biodiverzity v sídelnom prostredí a v extraviláne	od 2023 priebežne	150,00	obec
Opatrenie 3.4: Zvyšovanie energetickej efektívnosti budov, prechod na OZE			
Aktivita: 3.4.1 Výstavba fotovoltaickej elektrárne na streche OcÚ	2023-2024	30,00	obec
Projekt: 3.4.2 Komplexná obnova budovy obecného úradu	2023-2027	250,00	obec
Projekt: 3.4.3 Zvýšenie energetickej efektívnosti budovy ZŠ, vrátane telocvične	2023-2025	260,00	obec
Aktivita: 3.4.4 Podpora využívania obnoviteľných a alternatívnych zdrojov energie vo verejných budovách a na verejných plochách	2024-2030	150,00	obec

Zdroj: vlastné spracovanie



Administratívne, organizačné a inštitucionálne zabezpečenie PHSR

Vypracovaním a schválením tohto programu hospodárskeho a sociálneho rozvoja plní obec jeden zo základných princípov regionálnej politiky, ktorým je princíp programovania. Implementácia navrhovaných projektov a aktivít si bude vyžadovať konkrétnych ľudí, ktorí budú tieto projekty/aktivity uskutočňovať od začiatku do konca a ktorí za nich budú aj zodpovední. Vzhľadom na poddimenzovanosť samosprávy z aspektu ľudských zdrojov sa predpokladá, že niektoré projekty/aktivity bude potrebné realizovať v spolupráci s externými poradcami, odborníkmi, príp. špecializovanými firmami.

V systéme riadenia a implementácie PHSR je **Riadiacim orgánom** na úrovni obce obecný úrad prostredníctvom starostu obce. Ten zodpovedá za systém riadenia PHSR, ako aj za systém čerpania získaných dotácií, použitia úverových zdrojov a v prípade získania pomoci zo štrukturálnych fondov aj za čerpanie tejto pomoci. Obecné zastupiteľstvo plní úlohu **Monitorovacieho výboru**. **Orgánom auditu** je hlavný kontrolór a príslušná komisia OcZ, ak je zriadená. Funkciu **Platobného orgánu** vykonáva ekonomické oddelenie OcÚ a príslušné oddelenia OcÚ plnia funkciu **Sprostredkovateľského orgánu**. PHSR ako aj všetky jeho zmeny a doplnky schvaľuje obecné zastupiteľstvo (Inštitút priestorového plánovania, 2016).

Administratívne zabezpečenie realizácie tohto programu je teda nevyhnutnou podmienkou jeho plnenia. Realizácia si však bude vyžadovať pravidelnú systematickú prácu. Z tohto dôvodu sa odporúča zriadiť pri obecnom zastupiteľstve komisiu strategického rozvoja. Táto komisia by vystupovala ako poradný orgán, ktorého úlohou by bolo vypracovať a posúdiť Správu o realizácii PHSR, stav finančného čerpania prostriedkov, podieľať sa na určovaní priorít realizácie PHSR a zúčastňovať sa dôležitých stretnutí, týkajúcich sa rozvoja obce. V prípade potreby by táto komisia mala za úlohu prehodnotiť plán na ďalšie obdobie, eventuálne doplniť úlohy a opatrenia, ktoré neboli uvedené v tomto programe a pod.

Samospráva tak bude raz ročne získavať a spracovávať pripomienky poslancov, zamestnancov OcÚ, partnerov a verejnosti. Spracovanie pripomienok bude trvať do stanoveného termínu (napr. do septembra príslušného roku), kedy bude zastupiteľstvu predložené hodnotenie PHSR za predchádzajúci rok a aj jeho prípadná aktualizácia. Obecné zastupiteľstvo vo vzťahu k realizácii PHSR berie na vedomie návrh strategickú časť dokumentu, schvaľuje celý dokument PHSR a každoročne schvaľuje vyhodnotenie jeho plnenia. Úlohou obecného zastupiteľstva je taktiež schvaľovanie spolufinancovania pripravovaných projektov. Obecné zastupiteľstvo teda každoročne schvaľuje hodnotiace a monitorovacie správy a rozhoduje o prípadných zmenách a aktualizácii programu.

Stručný popis komunikačnej stratégie

Súčasťou každého z pripravovaných a realizovaných projektov PHSR budú, či už z dôvodu povinného informovania a publicity (najmä pri projektoch financovaných z EŠIF) alebo v rámci komunikácie medzi obcou a cieľovými skupinami pri príprave a realizácii projektov, rôzne formy komunikácie. V prípade realizácie projektov z EŠIF budú v záujme informovania verejnosti osadené informačné tabule, príp. budú organizované úvodné a záverečné konferencie, semináre, workshopy, rôzne informačné stretnutia a pod.

V podmienkach obce prebieha komunikácia predovšetkým osobným stykom verejnosti a záujmových skupín s jej volenými orgánmi a zamestnancami. Významným komunikačným kanálom najmä pre mladšie a stredné vekové kategórie obyvateľstva je webová stránka obce. Staršie vekové kategórie uprednostňujú najmä obecný rozhlas, úradnú tabuľu a osobné podanie. Ďalším nástrojom komunikácie budú pozvánky na priamu účasť verejnosti na zasadnutiach obecného zastupiteľstva. Prostredníctvom uvedených komunikačných kanálov bude až do ukončenia platnosti PHSR prebiehať neustála komunikácia s obyvateľmi týkajúca sa realizácie tohto Programu hospodárskeho a sociálneho rozvoja obce.



Systém monitorovania a hodnotenia

Cieľom systému monitorovania a hodnotenia je získavanie informácií o reálnom plnení PHSR a o jeho prípadnom negatívnom vývoji. Dôsledkom dobrého nastavenia systému monitorovania a hodnotenia bude prípadná zmena spôsobu realizácie, podľa potreby aj definovanie a prijatie nových opatrení. Ako už bolo spomenuté vyššie, samospráva bude raz ročne (do začiatku prípravy rozpočtu na ďalší rok) získavať a spracovávať pripomienky poslancov, zamestnancov OcÚ, zainteresovaných partnerov a verejnosti. Spracovanie pripomienok bude trvať do stanoveného termínu, kedy bude zastupiteľstvu predložené hodnotenie PHSR za predchádzajúci rok a aj jeho prípadná aktualizácia.

Monitorovanie Programu hospodárskeho a sociálneho rozvoja sa teda bude vykonávať priebežne počas celého trvania PHSR až do ukončenia jeho platnosti. Tento proces bude vychádzať z údajov uvedených vo Formulári P2 – ukazovatele výstupu, výsledku a dopadu projektu. Výstupom monitorovania PHSR bude monitorovacia správa za príslušný rok schválená obecným zastupiteľstvom, ktorej súčasťou môže byť aj prípadná monitorovacia správa schválená riadiacim orgánom v rámci implementácie projektov z EŠIF. Za prípravu monitorovacej správy konkrétneho projektu bude zodpovedať jeho garant podľa povahy projektu. Za prípravu monitorovacej správy PHSR bude zodpovedať samospráva obce – či už prostredníctvom starostu obce, hlavného kontrolóra, poslancov, zriadenej komisie strategického rozvoja, zamestnancov obecného úradu, príp. inej poverenej osoby.

Formulár 10 (R5): Plán hodnotenia a monitorovania

Plán priebežných hodnotení PHSR počas jeho platnosti 2023-2030		
Typ hodnotenia	Vykonať prvýkrát	Dôvod vykonania / periodicita
Strategické hodnotenie	najskôr v roku 2025	podľa rozhodnutia obce a vzniknutej spoločenskej potreby
Operatívne hodnotenie	v prípade potreby	kontrola súladu programu s reálnou situáciou
Tematické hodnotenie časti PHSR	2026	téma hodnotenia identifikovaná ako riziková časť vo výročnej monitorovacej správe za predchádzajúci kalendárny rok
Ad hoc mimoriadne hodnotenie	v prípade potreby	pri značnom odklone od stanovených cieľov; pri návrhu na revíziu PHSR
Ad hoc hodnotenie celého PHSR alebo jeho časti	2023-2030	na základe rozhodnutia starostu, kontrolného orgánu, podnetu poslancov, správy auditu a pod.

Zdroj: vlastné spracovanie



E-Finančná časť

Programu hospodárskeho a sociálneho rozvoja



Finančná časť obsahuje finančné zabezpečenie jednotlivých opatrení a aktivít, inštitucionálnu a organizačnú stránku realizácie programu rozvoja obce. Táto časť obsahuje:

- indikatívny finančný plán na celú realizáciu PHSR,
- model viaczdrojového financovania jednotlivých opatrení, aktivít (projektov) za účasti sociálno-ekonomických partnerov v území,
- hodnotiacu tabuľku pre výber projektov.

Indikatívny finančný plán

Výška potrebných finančných prostriedkov je v tomto PHSR uvedená pri jednotlivých projektoch a opatreniach. Uvedené sumy sú stanovené odhadom, keďže bez spracovania projektovej dokumentácie nie je možné ex-ante určiť predpokladanú sumu, potrebnú na realizáciu projektu. Navyše, táto suma sa ešte mení po realizácii verejného obstarávania. Pri rozhodovaní o financovaní jednotlivých projektov sa bude prihliadať na ich dôležitosť a na ich prínos pre rozvoj obce. Niektoré projekty/aktivity sa budú môcť realizovať v rámci bežnej prevádzky samosprávy, iné si však budú vyžadovať náročnejšie zdroje z hľadiska finančného aj personálneho zabezpečenia.

Potenciálne zdroje, ktoré sa samospráva môže snažiť získať na realizáciu opatrení a aktivít uvedených v tomto PHSR, sú najmä:

- bankové úvery,
- štátne dotácie z účelových fondov (napr. Environmentálny fond, ŠFRB),
- financovanie z národných projektov (napr. úrady práce, soc. vecí a rodiny - AOTP),
- rozpočet samosprávneho kraja,
- európske štrukturálne a investičné fondy,
- nadácie, neinvestičné fondy,
- Svetová banka,
- účelové fondy zahraničných zastupiteľstiev v SR,
- sponzorské dary podnikateľov, súkromných osôb, neziskového sektora a pod.,
- vlastné zdroje (rozpočet obce).

Celkovým prehľadom plánovaných finančných prostriedkov počas celej doby platnosti schváleného Programu hospodárskeho a sociálneho rozvoja je Indikatívny rozpočet – sumarizácia.

Formulár 11 (F1): Indikatívny rozpočet - sumarizácia

Oblasť	rok								Spolu (tis. €)
	2023	2024	2025	2026	2027	2028	2029	2030	
Hospodárska	104,60	1 218,60	1 168,60	1 003,60	759,60	431,60	51,60	71,60	4 809,80
Sociálna	53,00	230,00	267,00	147,00	16,00	20,00	11,00	13,00	757,00
Environmentálna	129,00	405,00	309,00	131,00	68,00	86,00	61,00	44,00	1 233,00
SPOLU (tis. €)	286,60	1 853,60	1 744,60	1 281,60	843,60	537,60	123,60	128,60	6 799,80

Zdroj: vlastné spracovanie



Model viaczdrojového financovania a finančný rámec

Financovanie jednotlivých projektov sa bude realizovať z viacerých zdrojov, pričom závisieť bude od aktuálnej finančnej situácie obce a aktuálnych potrieb. Financovanie sa tak bude opierať o zdroje obce, o národné zdroje, o zdroje z EŠIF, VÚC, o súkromné a ďalšie zdroje.

Intervenčná matica predstavuje odhad objemu potrebných zdrojov na realizáciu jednotlivých projektových zámernov. Finálna podoba a konkrétna výška investícií bude známa až po vypracovaní projektovej dokumentácie a vychádzať bude najmä z procesu verejného obstarávania.

Formulár 12 (F5): Model viaczdrojového financovania – intervenčná matica

Viaczdrojové financovanie (tis. eur)								
Opatrenie	Celkové náklady	Verejné zdroje					Súkromné zdroje	Iné zdroje
		EÚ	Štát	VÚC	Obec	Spolu		
Opatrenie 1.1	4,00				4,00	4,00		
Opatrenie 1.2	4,80				4,80	4,80		
Opatrenie 1.3	747,00	544,00	84,00	35,00	84,00	747,00		
Opatrenie 1.4	4 050,00	1 042,50	2 855,00		152,50	4 050,00		
Opatrenie 1.5	4,00			2,00	2,00	4,00		
Opatrenie 2.1	10,00				10,00	10,00		
Opatrenie 2.2	33,00		14,25		18,75	33,00		
Opatrenie 2.3	525,00	437,75	51,50		35,75	525,00		
Opatrenie 2.4	24,00		8,00		16,00	24,00		
Opatrenie 2.5	95,00	17,00	49,50		8,50	75,00		20,00
Opatrenie 2.6	70,00			20,00	50,00	70,00		
Opatrenie 3.1	235,00		218,50		16,50	235,00		
Opatrenie 3.2	110,00	68,00	18,00		24,00	110,00		
Opatrenie 3.3	198,00	168,30	19,80		9,90	198,00		
Opatrenie 3.4	690,00	586,50	69,00		34,50	690,00		
SPOLU	6 799,80	2 864,05	3 387,55	57,00	471,20	6 779,80	0,00	20,00

Zdroj: MDVRR 2015, vlastné spracovanie



Finančný rámec na realizáciu PHSR pre potreby súhrnného prehľadu plánovaných projektov a aktivít je formulárom s podrobnou štruktúrou plánovaných finančných prostriedkov na opatrenia, projekty a aktivity PHSR na celé jeho obdobie. Obsahuje podrobné členenie predpokladaných finančných zdrojov, potrebných na realizáciu jednotlivých projektov.

Formulár 13 (F2): Finančný rámec pre realizáciu PHSR

Číslo opatrenia	Kód a názov projektu/aktivity	Klasifikácia stavieb - trieda	Hlavný ukazovateľ-výsledku, dopadu	Termín začatia a ukončenia realizácie projektu / aktivity	RN Spolu (tis. eur)	Verejné zdroje celkom	Verejné zdroje		Súkromné zdroje	Úverové zdroje	EIB príspevok (informatívne)	Iné zdroje
				rok			Národné celkom	EÚ (EŠIF + Plán obnovy) celkom				
					a=b+e+f+g+h	b=c+d	c	d	e	f	g	h
I. Hospodárska oblasť					4 809,80 €	4 809,80 €	3 223,30 €	1 586,50 €	0,00 €	0,00 €	0,00 €	0,00 €
Opat. 1.1	1.1.1 Podpora rozvoja služieb a podnikateľských aktivít v obci		rozvinutie lokálnej ekonomiky	2023-2030	2,40 €	2,40 €	2,40 €					
	1.1.2 Podpora zavádzania inovácií u miestnych zamestnávateľov		rozvinutie lokálnej ekonomiky	2023-2030	1,60 €	1,60 €	1,60 €					
Opat. 1.2	1.2.1 Podpora zavádzania efektívnych SMART digitálnych riešení v podnikoch a u subjektov poskytujúcich verejné služby		rozvinutie lokálnej ekonomiky	2023-2030	3,20 €	3,20 €	3,20 €					
	1.2.2 Zvyšovanie digitálnych zručností zamestnancov a obyvateľov obce		zvýšená zamestnanosť obyvateľstva	2023-2030	1,60 €	1,60 €	1,60 €					



Opat. 1.3	1.3.1 Rekonštrukcia miestnych komunikácií po výstavbe kanalizácie	2112 - Miestne komunikácie	zabezpečený kvalitný prístup k bytom; zvýšená bezpečnosť chodcov	2027-2030	300,00 €	300,00 €	45,00 €	255,00 €				
	1.3.2 Výstavba chodníka popri hlavnej ceste (II/589)	2112 - Miestne komunikácie	zvýšená bezpečnosť a komfort chodcov	2023-2025	80,00 €	80,00 €	80,00 €					
	1.3.3 Rekonštrukcia chodníkov v obci	2112 - Miestne komunikácie	zvýšená bezpečnosť a komfort chodcov	2023-2025	40,00 €	40,00 €	6,00 €	34,00 €				
	1.3.4 Podpora výstavby regionálnych cyklistických chodníkov cez kataster obce	2112 - Miestne komunikácie	vyšší počet turistov v obci; lepšie zdravie obyvateľov	2023-2026	300,00 €	300,00 €	45,00 €	255,00 €				
	1.3.5 Rozšírenie odstavňových plôch pri cintoríne	2112 - Miestne komunikácie	vyšší komfort návštevníkov cintorína	2024	10,00 €	10,00 €	10,00 €					
	1.3.6 Rekonštrukcia autobusových zastávok v obci	2112 - Miestne komunikácie	vyšší komfort osôb čakajúcich na autobus	2025	7,00 €	7,00 €	7,00 €					
	1.3.7 Obnova lávok	2112 - Miestne komunikácie	vyššia bezpečnosť chodcov	2023-2025	10,00 €	10,00 €	10,00 €					



Opat. 1.4	1.4.1 Výstavba ČOV	2223 - Miestne kanalizácie	vytvorené podmienky pre vybudovanie kanalizačnej siete; zabezpečená možnosť likvidácie odpadových vôd zo žúmp	2024-2026	1 000,00 €	1 000,00 €	1 000,00 €					
	1.4.2 Výstavba kanalizácie	2223 - Miestne kanalizácie	dostupná verejná kanalizačná sieť pre všetkých obyvateľov obce; čistejšie životné prostredie; lepšie zdravie obyvateľov	2024-2028	3 000,00 €	3 000,00 €	2 000,00 €	1 000,00 €				
	1.4.3 Výstavba verejného osvetlenia na Urbárskej ulici	2224 - Miestne elektrické a telekomunikačné rozvody a vedenia	vyššia bezpečnosť a komfort ľudí	2024-2025	30,00 €	30,00 €	4,50 €	25,50 €				
	1.4.4 Poskytovanie súčinnosti pri výstavbe optickej siete	2224 - Miestne elektrické a telekomunikačné rozvody a vedenia	dostupný spoľahlivý vysokorýchlostný internet	2023-2025	0,00 €	0,00 €	0,00 €					
	1.4.5 Rekonštrukcia obecného rozhlasu, vrátane riadiacej technológie	2224 - Miestne elektrické a telekomunikačné rozvody a vedenia	zabezpečený kvalitný a spoľahlivý komunikačný kanál	2025-2027	20,00 €	20,00 €	3,00 €	17,00 €				
Opat. 1.5	1.5.1 Rozvoj partnerskej a cezhraničnej spolupráce		3 podporené partnerské projekty	2023-2030	4,00 €	4,00 €	4,00 €					
II. Sociálna oblasť					757,00 €	737,00 €	282,25 €	454,75 €	0,00 €	0,00 €	0,00 €	20,00 €



Opat. 2.1	2.1.1 Majetkovo-právne vysporiadanie pozemkov v areáli MŠ a ZŠ		zosúladený právny stav s reálnym stavom; vytvorené podmienky pre ďalší rozvoj areálu	2024-2026	10,00 €	10,00 €	10,00 €					
Opat. 2.2	2.2.1 Rozšírenie kamerového systému	2224 - Miestne elektrické a telekomunikačné rozvody a vedenia	10 nových kamier	2025	15,00 €	15,00 €	15,00 €					
	2.2.2 Realizácia bezpečnostných prvkov v doprave		vyššia bezpečnosť cestnej premávky a bezpečnosť chodcov	2023-2025	8,00 €	8,00 €	8,00 €					
	2.2.3 Oplotenie detských ihrísk		zvýšená bezpečnosť detí	2024	10,00 €	10,00 €	10,00 €					
Opat. 2.3	2.3.1 Zriadenie sociálnych zariadení v budove hasičskej zbrojnice	1274 - Ostatné budovy, i.n.	vytvorené vhodnejšie zázemie a podmienky pre výkon dobrovoľnej požiarnej ochrany	2024	5,00 €	5,00 €	5,00 €					
	2.3.2 Rekonštrukcia fontány		kvalitnejšie verejné priestranstvá	2025-2026	5,00 €	5,00 €	5,00 €					
	2.3.3 Revitalizácia nevyužívaných a zanedbaných území v intraviláne obce		kvalitnejšie verejné priestranstvá	2023-2026	100,00 €	100,00 €	15,00 €	85,00 €				



	2.3.4 Obnova verejných historických a pamiatkovo chránených budov	1273 - Historické alebo chránené pamiatky	obnovená budova, zlepšené podmienky občianskej vybavenosti	2024-2026	400,00 €	400,00 €	60,00 €	340,00 €				
	2.3.5 Rozšírenie oddychových zón mimo centra obce		kvalitnejšie verejné priestranstvá	2026-2028	15,00 €	15,00 €	2,25 €	12,75 €				
Opat. 2.4	2.4.1 V spolupráci s UPSVaR zapájanie obce do projektov AOTP		3 zamestnané osoby	2023-2030	16,00 €	16,00 €	16,00 €					
	2.4.2 Podpora poskytovania sociálnych služieb na území obce		dostupné sociálne služby priamo v obci	2023-2030	8,00 €	8,00 €	8,00 €					
Opat. 2.5	2.5.1 Výstavba multifunkčného ihriska	2411 - Športové ihriská	verejnú realizujúcu športové aktivity	2023-2024	50,00 €	50,00 €	50,00 €					
	2.5.2 Rekonštrukcia interiéru budovy ŠK Sokol	2412 - Ostatné športové a rekreačné stavby	vytvorené kvalitné zázemie pre výkon športových aktivít	2024-2026	20,00 €	20,00 €	3,00 €	17,00 €				
	2.5.3 Výstavba automatického zavlažovania na futbalovom ihrisku		lepšia starostlivosť a údržba futbalového ihriska	2024-2025	20,00 €	0,00 €						20,00 €



	2.5.4 Modernizácia osvetlenia futbalového ihriska		vytvorené kvalitné zázemie pre výkon športových aktivít	2025	5,00 €	5,00 €	5,00 €						
Opat. 2.6	2.6.1 Podpora kultúrnych a športových podujatí a telies		kultúrne a športové podujatia konané na území obce	2023-2030	70,00 €	70,00 €	70,00 €						
III. Environmentálna oblasť					1 233,00 €	1 230,00 €	407,20 €	822,80 €	3,00 €	0,00 €	0,00 €	0,00 €	
Opat. 3.1	3.1.1 Skvalitnenie systému zberu odpadov		skvalitnený systém triedeného zberu, vyššia úroveň vytriedenia odpadov	2024-2025	5,00 €	2,00 €	2,00 €		3,00 €				
	3.1.2 Doplnenie zberného dvora		obstaraná komunálna technika na manipuláciu s odpadmi	2023-2024	140,00 €	140,00 €	140,00 €						
	3.1.3 Vybudovanie malej kompostárne	2421 - Ostatné inžinierske stavby, i.n.	vyššia úroveň vytriedenia odpadov; nižšie množstvo BRKO ukladaného na skládky	2024-2026	90,00 €	90,00 €	90,00 €						
Opat. 3.2	3.2.1 Vyčistenie a prehĺbenie rigolov, zvýšenie ich priepustnosti, pravidelné čistenie potoka, údržba jeho brehov		vyššia úroveň ochrany obce pred povodňami	2023-2030	30,00 €	30,00 €	30,00 €						



	3.2.2 Realizácia rôznych protipovodňových opatrení v záujme zníženia/eliminácie povodňového rizika	2152 - Priehrady	vyššia úroveň ochrany obce pred povodňami	2023-2030	80,00 €	80,00 €	12,00 €	68,00 €				
Opat. 3.3	3.3.1 Údržba a revitalizácia zelene na verejných priestranstvách		kvalitnejšia zeleň; kvalitnejšie verejné priestranstvá	2023-2030	35,00 €	35,00 €	5,25 €	29,75 €				
	3.3.2 Zelené obce Slovenska - projekt výsadby		priaznivejšie životné prostredie	2023	13,00 €	13,00 €	1,95 €	11,05 €				
	3.3.3 Realizácia ďalších adaptačných opatrení a opatrení na zvyšovanie biodiverzity v sídelnom prostredí (napr. dažďové záhrady, zelené parkovacie plochy a pod.)		realizované dodatočné adaptačné opatrenia; priaznivejšie životné prostredie	2023-2030	150,00 €	150,00 €	22,50 €	127,50 €				
Opat. 3.4	3.4.1 Výstavba fotovoltaickej elektrárne na streche OcÚ	1220 - Budovy pre administratívu	el. energia na prevádzku budovy zabezpečená z obnoviteľných zdrojov	2023-2024	30,00 €	30,00 €	4,50 €	25,50 €				
	3.4.2 Komplexná obnova budovy obecného úradu	1220 - Budovy pre administratívu	nižšia produkcia CO ₂ pri prevádzke budovy; nižšia spotreba energií; vyššia kvalita priestorov	2023-2027	250,00 €	250,00 €	37,50 €	212,50 €				



	3.4.3 Zvýšenie energetickej efektívnosti budovy ZŠ, vrátane telocvične	1263 - Školy, univerzity a budovy na vzdelávanie	nižšia produkcia CO ₂ pri prevádzke budovy; nižšia spotreba energií; vyššia kvalita priestorov	2023-2025	260,00 €	260,00 €	39,00 €	221,00 €				
	3.4.4 Podpora využívania obnoviteľných a alternatívnych zdrojov energie vo verejných budovách a na verejných plochách		vyšší podiel elektrickej energie získanej z OZE	2024-2030	150,00 €	150,00 €	22,50 €	127,50 €				
Celkom					6 799,80 €	6 776,80 €	3 912,75 €	2 864,05 €	3,00 €	0,00 €	0,00 €	20,00 €

Zdroj: MDVRR 2015, Obecný úrad Jasová, vlastné spracovanie



System hodnotenia a zaradovania projektov do financovania

Dôležitým momentom v procese realizácie PHSR bude schvaľovanie financovania jednotlivých projektových zámerov obecným zastupiteľstvom. Pri výbere projektov/aktivít bude preto nutné prihliadať na ich dôležitosť a význam či už z legislatívneho hľadiska alebo vo vzťahu k rozvoju obce.

Nasledujúca hodnotiacia tabuľka pre výber projektov/aktivít je upravená pre potreby obce. Najvyššiu prioritu (úroveň dôležitosti) majú projekty/aktivity, ktorých realizácia vyplýva priamo z legislatívy a projekty/aktivity, ktoré budú riešiť výrazne naliehavú havarijnú alebo mimoriadnu situáciu. Kategória s vysokou prioritou zahŕňa projekty/aktivity s oporou vo VZN obce, projekty/aktivity Miestnej akčnej skupiny, oblastnej organizácie cestovného ruchu, projekty/aktivity s vydaným právoplatným stavebným povolením (príp. aj projekty/aktivity s ukončeným procesom verejného obstarávania), projekty/aktivity, na ktoré sa dajú získať zdroje z EŠIF a/alebo ich realizácia je zároveň nutná pre rozvoj obce a projekty/aktivity, ktoré majú vysokú podporu u obyvateľstva. Kategória so strednou úrovňou dôležitosti obsahuje tie projekty/aktivity, ktoré majú možnosť byť spolufinancované z európskych štrukturálnych a investičných fondov a/alebo ich realizácia je zároveň vhodná pre rozvoj obce. Kategóriu 4 a 5 predstavujú projekty/aktivity nachádzajúce sa vo fáze úvah (bez spracovania prvotných analýz, projektovej dokumentácie, stavebného povolenia a pod.).

Formulár 14 (F3): Hodnotiacia tabuľka pre výber projektov/aktivít

Kategória	Úroveň dôležitosti	Hodnotiace kritérium (podmienky pre zaradenie do úrovne dôležitosti)	Projekt/Aktivita
1	Najvyššia	a) projekty/aktivity vyplývajúce zo zákona alebo legislatívy EÚ b) projekty/aktivity riešiace havarijnú alebo mimoriadnu situáciu	1.4.1; 1.4.2; 3.2.1; 3.2.2;
2	Vysoká	a) projekty/aktivity s oporou vo VZN obce b) projekty/aktivity s právoplatným stavebným povolením c) projekty/aktivity MAS d) projekty/aktivity OOCR e) projekty/aktivity miestnych rozvojových organizácií f) projekty/aktivity s vysokou podporou obyvateľov g) projekty/aktivity s potenciálom spolufinancovania z EŠIF a z iných zdrojov a/alebo projekty/aktivity, ktorých realizácia je pre rozvoj obce nutná	1.3.1; 1.3.2; 1.3.7; 1.4.3; 2.2.2; 2.3.1; 2.4.1; 2.5.1; 2.6.1; 3.1.1; 3.1.2; 3.1.3; 3.3.1; 3.3.2; 3.4.1; 3.4.2; 3.4.3; 3.4.4;
3	Stredná	projekty/aktivity s potenciálom spolufinancovania z EŠIF a z iných zdrojov a/alebo projekty/aktivity, ktorých realizácia je pre rozvoj obce vhodná	1.1.2; 1.2.1; 1.2.2; 1.3.3; 1.3.4; 1.4.4; 1.4.5; 1.5.1; 2.1.1; 2.2.1; 2.2.3; 2.3.4; 2.3.5; 2.4.2; 2.5.2; 2.5.3; 3.3.3;
4	Nízka	projekty/aktivity v štádiu zámerov / úvah	1.1.1; 1.3.5; 1.3.6; 2.3.2; 2.3.3; 2.5.4;
5	Najnižšia	ostatné	

Zdroj: vlastné spracovanie



Záver

Formulár 15 (Z1): Schválenie PHSR

Schválenie PHSR	
Dokument	<p><u>Názov dokumentu:</u> Program hospodárskeho a sociálneho rozvoja obce Jasová na roky 2023-2030</p> <p><u>Štruktúra dokumentu:</u> dokument je štruktúrovaný podľa zákona č. 539/2008 Z. z. o podpore regionálneho rozvoja v znení neskorších predpisov, podľa Metodiky tvorby a implementácie programov hospodárskeho rozvoja a sociálneho rozvoja regiónov, programov rozvoja obcí a skupín obcí s uplatnením princípov udržateľného smart (inteligentného, rozumného) rozvoja, vydanéj Úradom podpredsedu vlády SR pre investície a informatizáciu, január 2020, Metodiky na spracovanie Programu rozvoja obce, vydanéj Inštitútom priestorového plánovania, september 2016 a podľa Metodiky na vypracovanie Programu hospodárskeho a sociálneho rozvoja obce/obcí/VÚC, vydanéj Ministerstvom dopravy, výstavby a regionálneho rozvoja, verzia 2.0, február 2015.</p>
Spracovanie	<p><u>Forma a obdobie spracovania:</u> spracovanie PHSR vykonala obec v partnerstve s externým odborníkom, ktorý koordinoval proces tvorby dokumentu a zabezpečoval dodržiavanie metodických postupov. Dokument bol spracovaný na v mesiacoch február až apríl 2023.</p> <p><u>Riadiaci tím:</u> riadiaci tím pozostával z 2 členov a v procese spracovania mal 2 pracovné zasadania.</p> <p><u>Účasť verejnosti a komunikácia s ňou:</u> verejnosť participovala na procese spracovania PHSR prostredníctvom prieskumu názorov.</p> <p><u>Autor dokumentu:</u> RNDr. Radomír Babiak, PhD.; www.dokumentypreobce.sk</p> <p><u>Náklady na spracovanie:</u> z rozpočtu obce.</p>
Prerokovanie	<p><u>Prerokovanie v orgánoch samosprávy dňa:</u> 20.04.2023</p>
Schválenie	<p><u>Návrh na uznesenie zastupiteľstva:</u> „Obecné zastupiteľstvo schvaľuje Program hospodárskeho a sociálneho rozvoja obce Jasová na roky 2023-2030“.</p>

Zdroj: vlastné spracovanie



Prílohy



Zoznam informačných zdrojov použitých v PHSR

- Bázálne environmentálne informácie o sídlach Slovenska (www.beiss.sk)
- Halás, M. (2008): Priestorová polarizácia spoločnosti s detailným pohľadom na periférne regióny Slovenska. *Sociologický časopis/Czech Sociological Review*, 2008, Vol. 44, No. 2
- Inštitút priestorového plánovania (2016): *Stručná metodika spracovania Programu rozvoja obce a Spoločného programu rozvoja obcí*. Bratislava: september 2016.
- Koncepcia územného rozvoja Slovenska 2001
- Korec, P. (2005): *Regionálny rozvoj Slovenska v rokoch 1989-2004*. Bratislava: Geografika, 2005. ISBN 80-969338-0-9, 227 s.
- MDVRR (2015): *Metodika na vypracovanie programu hospodárskeho rozvoja a sociálneho rozvoja obce/obcí/VÚC*. Bratislava: Ministerstvo dopravy, výstavby a regionálneho rozvoja, verzia 2.0, február 2015, 62 s.
- PHSR obce Jasová 2016-2022
- PHRSR Nitrianskeho samosprávneho kraja do roku 2030
- Povodňová dokumentácia obce Jasová
- Register účtovných závierok
- MŽP (2018): *Stratégia adaptácie Slovenskej republiky na zmenu klímy*. Bratislava: Ministerstvo životného prostredia, aktualizácia 2018.
- Súvaha obce Jasová k 31.12.2022
- Štatistický úrad Slovenskej republiky
- Úrad podpredsedu vlády SR pre investície a informatizáciu (2020): *Metodika tvorby a implementácie programov hospodárskeho rozvoja a sociálneho rozvoja regiónov, programov rozvoja obcí a skupín obcí s uplatnením princípov udržateľného smart (inteligentného, rozumného) rozvoja*. Bratislava: január 2020.
- Ústredie práce, sociálnych vecí a rodiny
- Územný plán obce Jasová
- Vízia a stratégia rozvoja Slovenska do roku 2030
- Výkaz ziskov a strát obce Jasová k 31.12.2022
- Weisová, D., Bernátová, M. (2012): *Strategické plánovanie samosprávy*. Žilina: Municipalia, 2012.
- Zákon č. 389/1990 Zb. o obecnom zriadení
- Zákon č. 5/2004 Z. z. o službách zamestnanosti
- Zákon č. 583/2004 Z. z. o rozpočtových pravidlách územnej samosprávy
- Zákon č. 539/2008 Z. z. o podpore regionálneho rozvoja

Internetové zdroje:

census2011.statistics.sk	www.ives.minv.sk/heraldreg
datacube.statistics.sk	www.maps.google.com
datacube.statistics.sk/SODB/	www.minv.sk
http://cp.atlas.sk	www.orsr.sk
http://envirozataze.enviroportal.sk	www.pamiatky.sk
http://uzemia.enviroportal.sk	www.registeruz.sk
https://gis.nlcsk.org/islhp/#lesnictvo	www.scitanie.sk
statdat.statistics.sk	www.statistics.sk
www.beiss.sk	www.zrsr.sk
www.cdb.sk	



Zoznam skratiek použitých v PHSR

AOTP	Aktívne opatrenia trhu práce	NFP	Nenávratný finančný príspevok
AZE	Alternatívne zdroje energie	NPR	Národná prírodná rezervácia
b.j.	Bytové jednotky	NSK	Nitriansky samosprávny kraj
BRKO	Biologicky rozložiteľný komunálny odpad	OcÚ	Obecný úrad
CDB	Cestná databanka	o. i.	Okrem iného
CLLD	Community-led Local Development (Miestny rozvoj vedený komunitou)	OOCR	Oblasťná organizácia cestovného ruchu
CR	Cestovný ruch	OZE	Obnoviteľné zdroje energie
ČOV	Čistička odpadových vôd	PA	Povodňová aktivita
DHZ	Dobrovoľný hasičský zbor	PP	Prírodná pamiatka
EAO	Ekonomicky aktívne obyvateľstvo	PR	Prírodná rezervácia
EIB	Európska investičná banka	PPA	Pôdohospodárska platobná agentúra
EŠIF	Európske štrukturálne a investičné fondy	PPF	Poľnohospodársky pôdny fond
EZÚS	Európske zoskupenie územnej spolupráce	SHR	Samostatne hospodáriaci roľníci
ha	Hektár	SPR	Strategicko-plánovací región
IBV	Individuálna bytová výstavba	ŠFRB	Štátny fond rozvoja bývania
IUI	Integrovaná územná investícia	ŠÚ SR	Štatistický úrad Slovenskej republiky
KURS	Koncepcia územného rozvoja Slovenska 2001	ÚPSVaR	Ústredie práce, sociálnych vecí a rodiny
KZAM	Klasifikácia zamestnaní	ÚSES	Územný systém ekologickej stability
MAS	Miestna akčná skupina	TTP	Trvalé trávne porasty
MOK	Maloobjemový kontajner	UoZ	Uchádzač o zamestnanie
MRK	Marginalizované rómske komunity	VÚC	Vyšší územný celok
MSP	Malí a strední podnikatelia	VZN	Všeobecne záväzné nariadenie
MŽP	Ministerstvo životného prostredia		



Akčný plán na daný rozpočtový rok s výhľadom na 2 roky

Obec si v tomto PHSR naplánovala realizovať viacero projektov/aktivít. Niektoré z naplánovaných projektov/aktivít sú pomerne jednoduché, nevyžadujú si veľké finančné, materiálne, príp. personálne úsilie. Na druhej strane, iné projekty si zo svojej povahy budú vyžadovať množstvo úsilia, času, schopností a financií. Akčný plán na daný rozpočtový rok predstavuje zhrnutie projektových zámerov (projektov a aktivít) obce, ktoré sa plánujú realizovať v roku 2023 a výhľadovo aj v rokoch 2024 a 2025. Projekty sú v tomto Akčnom pláne rozpracované formou Formuláru na prípravu projektov.

2023

- **Aktivita 1.1.1 Podpora rozvoja služieb a podnikateľských aktivít v obci**
 Cieľ aktivity: Podporovať miestnych podnikateľov
 Termín realizácie: od 2023 každoročne
 Predpokladané náklady: 300,- eur ročne
- **Aktivita 1.1.2 Podpora zavádzania inovácií u miestnych zamestnávateľov**
 Cieľ aktivity: Podporovať miestnych podnikateľov
 Termín realizácie: od 2023 každoročne
 Predpokladané náklady: 200,- eur ročne
- **Aktivita 1.2.1 Podpora zavádzania efektívnych SMART digitálnych riešení v podnikoch a u subjektov poskytujúcich verejné služby**
 Cieľ aktivity: Podporiť transformáciu hospodárstva
 Termín realizácie: od 2023 každoročne
 Predpokladané náklady: 400,- eur ročne
- **Aktivita 1.2.2 Zvyšovanie digitálnych zručností zamestnancov a obyvateľov obce**
 Cieľ aktivity: Zlepšiť zručnosti obyvateľov v používaní moderných technológií
 Termín realizácie: od 2023 každoročne
 Predpokladané náklady: 200,- eur ročne
- **Aktivita 1.3.3 Rekonštrukcia chodníkov v obci**
 Cieľ aktivity: Zvýšiť bezpečnosť a komfort chodcov
 Termín realizácie: 2023-2025
 Predpokladané náklady: 40 000,- eur
- **Aktivita 1.3.7 Obnova lávok**
 Cieľ aktivity: Zvýšiť bezpečnosť a komfort chodcov
 Termín realizácie: 2023-2025
 Predpokladané náklady: 10 000,- eur
- **Aktivita 1.4.4 Poskytovanie súčinnosti pri výstavbe optickej siete**
 Cieľ aktivity: Zabezpečiť dostupnosť spoľahlivého vysokorychlostného internetu
 Termín realizácie: 2023-2025
 Predpokladané náklady: 0,- eur



- **Aktivita 1.5.1 Rozvoj partnerskej a cezhraničnej spolupráce**
Cieľ aktivity: Rozvíjať partnerskú a cezhraničnú spoluprácu
Termín realizácie: od 2023 každoročne
Predpokladané náklady: 500,- eur ročne
- **Aktivita 2.2.2 Realizácia bezpečnostných prvkov v doprave**
Cieľ aktivity: Zvýšiť bezpečnosť cestnej premávky v obci
Termín realizácie: 2023-2025
Predpokladané náklady: 8 000,- eur
- **Aktivita 2.3.3 Revitalizácia nevyužívaných a zanedbaných území v intraviláne obce**
Cieľ aktivity: Zvýšiť kvalitu a atraktivitu verejných priestorov
Termín realizácie: 2023-2026
Predpokladané náklady: 100 000,- eur
- **Aktivita 2.4.1 V spolupráci s UPSVaR zapájanie obce do projektov AOTP**
Cieľ aktivity: Zvýšiť zamestnanosť miestnych obyvateľov znevýhodnených na trhu práce
Termín realizácie: od 2023 každoročne
Predpokladané náklady: 2 000,- eur ročne
- **Aktivita 2.4.2 Podpora poskytovania sociálnych služieb na území obce**
Cieľ aktivity: Zlepšiť dostupnosť sociálnych služieb
Termín realizácie: od 2023 každoročne
Predpokladané náklady: 1 000,- eur ročne
- **Aktivita 2.5.1 Výstavba multifunkčného ihriska**
Cieľ aktivity: Zlepšiť zdravie obyvateľov; rozšíriť možnosti vykonávania športových aktivít
Termín realizácie: 2023-2024
Predpokladané náklady: 50 000,- eur
- **Aktivita 2.6.1 Podpora kultúrnych a športových podujatí a telies**
Cieľ aktivity: Podporovať kultúrny a športový život v obci
Termín realizácie: od 2023 každoročne
Predpokladané náklady: cca 8 000,- eur ročne
- **Aktivita 3.2.1 Vyčistenie a prehĺbenie rigolov, zvýšenie ich priepustnosti, pravidelné čistenie potoka, údržba jeho brehov**
Cieľ aktivity: Ochrániť životy a majetok pred povodňami
Termín realizácie: od 2023 každoročne
Predpokladané náklady: 30 000,- eur
- **Aktivita 3.2.2 Realizácia rôznych protipovodňových opatrení v záujme zníženia/eliminácie povodňového rizika**
Cieľ aktivity: Ochrániť životy a majetok pred povodňami
Termín realizácie: od 2023 každoročne
Predpokladané náklady: 80 000,- eur



- Aktivita 3.3.1 Údržba a revitalizácia zelene na verejných priestranstvách**
 Cieľ aktivity: Zvýšiť adaptabilitu územia na zmenu klímy; zvýšiť atraktivitu verejných priestorov
 Termín realizácie: od 2023 každoročne
 Predpokladané náklady: 35 000,- eur
- Aktivita 3.3.2 Zelené obce Slovenska - projekt výsadby**
 Cieľ aktivity: Zvýšiť adaptabilitu územia na zmenu klímy; zvýšiť biodiverzitu územia; zvýšiť atraktivitu verejných priestorov
 Termín realizácie: 2023
 Predpokladané náklady: 13 000,- eur
- Aktivita 3.3.3 Realizácia ďalších adaptačných opatrení a opatrení na zvyšovanie biodiverzity v sídelnom prostredí a v extraviláne**
 Cieľ aktivity: Zvýšiť adaptabilitu územia na zmenu klímy
 Termín realizácie: od 2023 každoročne
 Predpokladané náklady: 150 000,- eur
- Aktivita 3.4.1 Výstavba fotovoltaickej elektrárne na streche OcÚ**
 Cieľ aktivity: Znížiť množstvo produkovaného CO₂ z prevádzky verejnej budovy; zvýšiť nezávislosť obce na dodávkach elektrickej energie verejnou sieťou; znížiť náklady obce na prevádzku budovy
 Termín realizácie: 2023-2024
 Predpokladané náklady: 30 000,- eur

Formulár P4 – Formulár na prípravu projektov	
Názov projektu	1.3.2 Výstavba chodníka popri hlavnej ceste (II/589)
Cieľ projektu	Zabezpečiť bezpečný presun peších pozdĺž hlavnej cesty
Termín	2023-2025
Garant	Obec Jasová
Spolupráca (partneri)	NSK
Predpokladané náklady	80 000,- eur
Zdroje financovania	Obecný rozpočet, štátne dotácie, rozpočet VÚC, EŠIF
Výstupy	Vybudovaný chodník
Užívatelia	Obyvatelia obce a jej návštevníci

Formulár P4 – Formulár na prípravu projektov	
Názov projektu	3.1.2 Doplnenie zberného dvora
Cieľ projektu	Zvýšiť úroveň vytriedenia odpadov vytvorením kvalitnejších podmienok pre nakladanie s odpadmi
Termín	2023-2024
Garant	Obec Jasová
Spolupráca (partneri)	-
Predpokladané náklady	1400 000,- eur
Zdroje financovania	Obecný rozpočet, Environmentálny fond
Výstupy	Obstaraná komunálna technika na prevádzku zberného dvora
Užívatelia	Zamestnanci obce



Formulár P4 – Formulár na prípravu projektov	
Názov projektu	3.4.2 Komplexná obnova budovy obecného úradu
Cieľ projektu	Znížiť množstvo produkovaného CO ₂ z prevádzky verejnej budovy; znížiť náklady obce na prevádzku budovy; zvýšiť atraktivitu budovy; zlepšiť komfort zamestnancov obce, návštevníkov OcÚ a užívateľov priestorov v budove
Termín	2023-2027
Garant	Obec Jasová
Spolupráca (partneri)	-
Predpokladané náklady	250 000,- eur
Zdroje financovania	Obecný rozpočet, štátne dotácie, rozpočet VÚC, EŠIF, Plán obnovy
Výstupy	Zrekonštruovaná strecha, zateplená budova, zrekonštruované kúrenie, obnovený interiér budovy
Užívatelia	Zamestnanci obce, obyvatelia obce, užívatelia priestorov

Formulár P4 – Formulár na prípravu projektov	
Názov projektu	3.4.3 Zvýšenie energetickej efektívnosti budovy ZŠ, vrátane telocvične
Cieľ projektu	Znížiť množstvo produkovaného CO ₂ z prevádzky školy; znížiť náklady školy na prevádzku budovy; zlepšiť komfort zamestnancov školy a žiakov pri užívaní telocvične
Termín	2023-2025
Garant	Obec Jasová
Spolupráca (partneri)	-
Predpokladané náklady	260 000,- eur
Zdroje financovania	Obecný rozpočet, štátne dotácie, rozpočet VÚC, EŠIF, Plán obnovy
Výstupy	Zrekonštruovaná strecha telocvične, zateplená budova, zrekonštruované kúrenie, obnovený interiér telocvične
Užívatelia	Zamestnanci školy a žiaci

2024

- **Aktivita 1.3.4 Podpora výstavby regionálnych cyklistických chodníkov cez kataster obce**
 Cieľ aktivity: Zlepšiť zdravie obyvateľov; rozšíriť možnosti dochádzky do zamestnania a možnosti výkonu športových a voľnočasových aktivít
 Termín realizácie: 2024-2028
 Predpokladané náklady: 300 000,- eur (mimo rozpočtu obce)
- **Aktivita 1.3.5 Rozšírenie odstavných plôch pri cintoríne**
 Cieľ aktivity: Zlepšiť prístup na cintorín pre osoby s obmedzenou schopnosťou pohybu
 Termín realizácie: 2024
 Predpokladané náklady: 10 000,- eur



- **Aktivita 1.4.3 Výstavba verejného osvetlenia na Urbárskej ulici**
Cieľ aktivity: Zvýšiť bezpečnosť a komfort obyvateľov v predmetnej lokalite
Termín realizácie: 2024-2025
Predpokladané náklady: 30 000,- eur

- **Aktivita 2.1.1 Majetkovo-právne vysporiadanie pozemkov v areáli MŠ a ZŠ**
Cieľ aktivity: Vytvoriť podmienky pre budúci rozvoj a skvalitňovanie školského areálu
Termín realizácie: 2024-2026
Predpokladané náklady: 10 000,- eur

- **Aktivita 2.2.3 Oplotenie detských ihrísk**
Cieľ aktivity: Zvýšiť bezpečnosť detí
Termín realizácie: 2024
Predpokladané náklady: 10 000,- eur

- **Aktivita 2.3.1 Zriadenie sociálnych zariadení v budove hasičskej zbrojnice**
Cieľ aktivity: Zlepšiť zázemie pre výkon dobrovoľnej požiarnej ochrany
Termín realizácie: 2024
Predpokladané náklady: 5 000,- eur

- **Aktivita 2.5.2 Rekonštrukcia interiéru budovy ŠK Sokol**
Cieľ aktivity: Zlepšiť zázemie pre výkon športových činností
Termín realizácie: 2024-2026
Predpokladané náklady: 20 000,- eur

- **Aktivita 2.5.3 Výstavba automatického zavlažovania na futbalovom ihrisku**
Cieľ aktivity: Zlepšiť zázemie pre výkon športových činností
Termín realizácie: 2024-2025
Predpokladané náklady: 20 000,- eur

- **Aktivita 3.1.1 Skvalitnenie systému zberu odpadov**
Cieľ aktivity: Zvýšiť úroveň vytriedenia odpadov v obci; Znížiť mieru skládkovania odpadov
Termín realizácie: 2024-2025
Predpokladané náklady: 5 000,- eur

- **Aktivita 3.4.4 Podpora využívania obnoviteľných a alternatívnych zdrojov energie vo verejných budovách a na verejných plochách**
Cieľ aktivity: Znížiť množstvo produkovaného CO₂ z prevádzky verejných budov a údržby verejných priestranstiev
Termín realizácie: 2024-2030
Predpokladané náklady: 150 000,- eur



Formulár P4 – Formulár na prípravu projektov	
Názov projektu	1.4.1 Výstavba ČOV
Cieľ projektu	Vytvoriť podmienky pre budúcu výstavbu kanalizácie; dočasne zabezpečiť obyvateľom obce prístup k ČOV (kvôli likvidácii odpadových vôd zo žúmp); zlepšiť kvalitu životného prostredia v obci
Termín	2024-2026
Garant	Obec Jasová
Spolupráca (partneri)	-
Predpokladané náklady	1 000 000,- eur
Zdroje financovania	Obecný rozpočet, štátne dotácie, štátne fondy, EŠIF, Environmentálny fond
Výstupy	Výbudovaná ČOV
Užívatelia	Obyvatelia obce

Formulár P4 – Formulár na prípravu projektov	
Názov projektu	1.4.2 Výstavba kanalizácie
Cieľ projektu	Zabezpečiť obyvateľom obce prístup k verejnej kanalizácii, vrátane napojenia na ČOV; zlepšiť kvalitu životného prostredia v obci
Termín	2024-2028
Garant	Obec Jasová
Spolupráca (partneri)	-
Predpokladané náklady	3 000 000,- eur
Zdroje financovania	Obecný rozpočet, štátne dotácie, štátne fondy, EŠIF, Environmentálny fond
Výstupy	Výbudovaná verejná kanalizácia
Užívatelia	Obyvatelia obce

Formulár P4 – Formulár na prípravu projektov	
Názov projektu	2.3.4 Obnova verejných historických a pamiatkovo chránených budov
Cieľ projektu	Uchovať historickú pamiatku; zriadiť kvalitné priestory na využívanie občanmi obce
Termín	2024-2026
Garant	Obec Jasová
Spolupráca (partneri)	-
Predpokladané náklady	400 000,- eur
Zdroje financovania	Obecný rozpočet, štátne dotácie, štátne fondy, EŠIF, Plán obnovy
Výstupy	Kompletne obnovený interiér aj exteriér budovy
Užívatelia	Obyvatelia obce



Formulár P4 – Formulár na prípravu projektov	
Názov projektu	3.1.3 Vybudovanie malej kompostárne
Cieľ projektu	Zvýšiť úroveň vytriedenia odpadov; zvýšiť množstvo zhodnocovaného odpadu; znížiť množstvo BRKO ukladaného na skládku odpadov
Termín	2024-2026
Garant	Obec Jasová
Spolupráca (partneri)	-
Predpokladané náklady	90 000,- eur
Zdroje financovania	Obecný rozpočet, štátne dotácie, EŠIF, Environmentálny fond
Výstupy	Vybudovaná malá kompostáreň s príslušným vybavením a technikou
Užívatelia	Obyvatelia obce, obecný úrad

2025

- **Aktivita 1.3.6 Rekonštrukcia autobusových zastávok v obci**
 Cieľ aktivity: Zabezpečiť príslušný komfort všetkým obyvateľom čakajúcim na autobusové spojenie
 Termín realizácie: 2025
 Predpokladané náklady: 7 000,- eur
- **Aktivita 1.4.5 Rekonštrukcia obecného rozhlasu, vrátane riadiacej technológie**
 Cieľ aktivity: Zabezpečiť kvalitný komunikačný kanál smerom k obyvateľstvu
 Termín realizácie: 2025-2027
 Predpokladané náklady: 20 000,- eur
- **Aktivita 2.2.1 Rozšírenie kamerového systému**
 Cieľ aktivity: Preventívne pôsobiť na úseku zvyšovania bezpečnosti obyvateľov a ochrany majetku
 Termín realizácie: 2025
 Predpokladané náklady: 15 000,- eur
- **Aktivita 2.3.2 Rekonštrukcia fontány**
 Cieľ aktivity: Zlepšiť adaptabilitu územia na zmenu klímy vytvorením možnosti na osvieženie a znížením okolitej teploty počas letných mesiacov; zvýšiť atraktivitu verejných priestorov
 Termín realizácie: 2025-2026
 Predpokladané náklady: 5 000,- eur
- **Aktivita 2.5.4 Modernizácia osvetlenia futbalového ihriska**
 Cieľ aktivity: Rozšíriť možnosti pre výkon športových aktivít
 Termín realizácie: 2025
 Predpokladané náklady: 5 000,- eur



Súhrn odpovedí respondentov na niektoré otázky z dotazníkového prieskumu

10 B. Ak ste označili, že systém zberu Vám nevyhovuje - prečo nevyhovuje?

- Neinformovanosť o vývoze, sezónne zbery a fungovanie zberného dvora
- Chodíme radšej osobne do zberného dvora. Nikdy sa k nám nedostanú vrecia.
- Nie je zber zeleného odpadu
- S prepáčením vyzerá to ako cigánska dedina keď sa je zvoz odpadu.. všade samé vrecia..sú na to farebné kuka nádoby..
- Nijemznt nechat keď. Za poplatok nevyriešené smeti na zbernom dvore
- Predplacanie dopredu a veľmi vysoké poplatky za smeti čo na okoli majú ine obce podstatne nízšie
- Papier by sa mohol zbierať každý mesiac
- Papier by sa mohol častejšie
- Nepravidelný odvoz odpadu, veľmi dlhá doba medzi odvozmi
- Viac možností separácie chybajú nádoby, rozloziteľné sacky, sacky na plienky, elektroodpad, zber, osвета, triedenie skla atd
- Cena za zber odpadu
- chýba častejší zber zeleného odpadu
- chýba pravidelný odvoz konárov prípadne umožniť štiepkovanie zdarma
- pretože zber odpadu v obci Jasová je veľmi neekologicky, sacky s plastami a papierom skladujeme na pozemku kde tade a nie je na to miesto, radšej by som bola keby máme aspon 3 odpadkové koše veľké na plast, papier a komunál.. sklo je ako tak v pohode keď sú v obci na to zberné nádoby, ktoré niekedy sú tiež plné. Vela obci má dokonca aj 5 odpadových nádob a tu som bola prekvapená keď majú ľudia len jednu. Taktiež by som zmenila poplatky za komunál na osobu a nie nalepky, takto vela ľudí ani nechodí kupovať nalepky a odpad palia.
- Časovo - pracovná doba zbierania, keď dám neskoršie von, nezoberú, prebehnú cez ulicu raz a hotovo.
- Neodváža sa zelený odpad bezplatne aspoň pre dôchodcov.
- Mohol by byť aj častejšie.
- Chýba mi zber nábytku, kobercov, sedačky, posteľe...

13. Voľný priestor na Vaše vyjadrenie.

- Obci chýba istý šmrnc, pre rodiny s deťmi a určite nejaké voľnočasové aktivity. Ako rôzni odborníci-mimo školu ako v meste, centrum voľného času. Nie každý môže cestovať po práci hore dole do mesta.
- Držím palce
- Super by bola konečne kanalizácia a chodníky v obci.
- Viac zelené a kvetov -letničiek
- Znečistenie ovzdušia je alarmujúce. Zápach a prašnosť v niektorých mesiacoch absolútne netrápia spôsobovateľov. Pravidelné merania by adekvátne vyriešili situáciu a boli by vhodným prístriedkom k zjednaniu nápravy. Čistenie komunikácií hlavne po poľnohospodárskej technike by bolo tiež na mieste. Samozrejme na náklady "vinníka".
- Multifunkčné ihrisko
- Ak je možnosť prijala by som na rybníku nejaké sedenie altánok pri prechádzke do prírody a na oddych s deťmi na rybníku v Jasovej .
- Smrad a rozbité cesty čo spôsobuje pán záhumenský
- Viac kultúrneho zítia, nech sa ľudia navzájom stretávajú a komunikujú. Sudrznost.



- Verím že s novým panom starostom nastanu dobre časy pre obec a začne sa pracovať na veciach ktoré treba aj v inej časti dediny a nie len park kostol . Takže si myslím že v tejto obci treba riadnu zmenu... Hoci to bude komplikované verím tomu že Nový pan Starosta to dokáže . Držím peste
- Viac kultúrnych akcií, sociálna pomoc starším ľuďom s nákupom, záhradou drobnými opravami. Možnosť zriadiť sociálny podnik a zamestnanť v ňom ľudí bez práce na tento účel.
- Nepáči sa mi, že na Obecnom úrade pracuje veľa žien. Prepáčte, ale obec ktorá má 1200 obyvateľov nepotrebuje toľko úradníčok. Zvládli by to aj dve. Treba zamestnať šikovných chlapov, ktorí sa budú o obec starať (kosiť, opravovať....)
- Ďakujeme za túto možnosť, naozaj si veľmi ceníme, že sa o problematiku obce niekto zaujíma a aj ju chce riešiť. Ak by bola prospešná naša pomoc pri realizácii projektov, ktoré by pomohli zlepšiť situáciu v obci, rátajte s nami. Veľa šťastia a pevné nervy želáme.
- Viac aktivít pre deti, rozvoj športu, zriadenie obecnej posilňovne
- Hlavne čo by padlo dobre sú tie ihriská pre deti pretože ty najmenší s mamičkami nemajú veľmi kam chodiť... Popríkladne nejaký baby klub.
- Hlavné prajem síl a trpezlivosti pretože po predchádzajúcom lackovi to bude veľa práce
- rozvoj aj na iných častiach obce ako okolie kostola
- Povodne sa budú z roka na rok opakovať, bolo by dobre začať výsadbu stromov nad hranicou domov, prípadne zabezpečiť protipovodňové odtoky.
- Viem, že sa nedá všetko ,ale cením si poctivú a svedomitú prácu, ktorá je povzbudením aj pre ostatných občanov. Prajem veľa síl a ochoty....
- Chcel by som založiť chovateľskú organizáciu zvierat pod záštitou slovenského zväzu chovateľov a za pomoci obce .Bolo by super keby sa v obci organizovali výstavy drobných hosp. zvierat ako je a funguje v niektorých obciach aby deti nezabudali na to odkiaľ pochádzajú a čo nás živí možno by niektoré deti mali aj záujem o chovanie a vystavovanie svojich zvierat čím by aj reprezentovali obec
- v obci treba upozorniť majiteľov zarastených pozemkov a záhrad aby si ich dali do poriadku a z ulíc odstrániť zaparkované auta každý má svoj dvor alebo zriadiť centralne parkovisko
- Začať triediť aj odpad v cintoríne. Bio zvlášť, sklá zvlášť, plasty a komunálny
- spoločné akcie občanov pre vlastnú obec, napr. brigády, akcie na stmefovanie vzťahov
- Nie všetci majú ako vyvážať na zberny. Mohlo by sa nahlasovať a raz za čas to vyzbierať. Rovnako aj odpad, ktorý treba na Koltu. A možno aj nejaké verejné wc by nebolo na škodu.
- Výstavba posilňovne :)
- Návrh na vybudovanie optického internetu, posilňovne, tartanovej bežeckej dráhy okolo futbalového ihriska (aspoň 1 alebo 2 dráhy), zveľadenie rybníkov obce, vybudovanie cyklo trás do susedných obcí cez Vinohrady... Zákaz spaľovať odpad najmä v lete. Ďakujeme veľmi pekne, že sa zaujímate o názory ľudí a máte ochotu veci riešiť. Veľmi si toho všetci ceníme a držíme vám palce!
- Najviac by som ocenila, keby boli všetky hlásenia miestneho rozhlasu zároveň uvedené na obecnej stránke, či už nahraté vo zvukovom zázname, alebo prepísané. Aj hlásenie o aktuálne prebiehajúcom predaji, aj keď budú v obci len 15 min.aj o úmrtiach. Hneď ako bude oznam vyhlásený, by bolo super ich uviesť aj na stránke. Prípadne dôležité oznamy a úmrtia sa môžu vyvesiť aj na tabuľu pred OU a pri autobusovej stanici, aby vedeli, čo sa deje aj pracujúci ľudia, kt.nemajú možnosť vypočuť si rozhlas. Vo veľmi zlom stave je prístupová cesta/chodník ku vchodu do materskej škôlky, deti sa tam hrajú, behajú a pritom tam už trčia železá zo zeme, upraviť otváracie hodiny zberného dvora, aby bol prístupnejší aj pre pracujúcich. Ďakujem.
- Ako mamička malého dieťaťa by som prijala viac aktivít kde by sa stretávali mamičky s deťmi a spoločne trávili čas(detská hernička a pod..)
- Prejazd ťažkých strojov z Agrokontrakt Jasová (následkom toho sú popraskané domy)
- Vybaviť a vybudovať možnosť autobusovej zastávky na požiadanie v časti Pribetská a dom dôchodcov
- Optický internet určite. Pripojenie je veľmi pomaly to čo je dostupne momentálne.



- Nové svetla, aby svietili ďalej ako pod lampu 😊
- navrhujem pravidelný zber zeleného odpadu
- prekrytie odvodných jarkov pri hlavnej ceste , spomalovače rýchlosti
- ordinacia-dodržiavaj (hlavne) zaciatok pracovneho casu
- Dakujem pekne za dotazník a dúfam že prispejem svojimi napadmi a dúfam že sa niečo s toho ujme. Viac napadov nemam ale som rada že obec ponuka take to vyjadrenie svojich občanov a zaujima sa o zaujmy ľudí, aj keď viem že veľa občanov svoj názor nevyjadri.
- kontrola poplatkov za psa(počet psov v domácnosti), sankcie za vyhodenie odpadu, kontrola(zákaz) vypúšťania tisícky hektolitrov močovky do poľa za kravín a okolité polia(zápach, zničené spodné vody), kontrola podávania alkoholu zjavne podnapitým osobám v pohostinstvách
- Údržba priestorov v obci!! Obec sa má prioritne starať o svoje plochy a priestranstvá a nie o súkromné pozemky a hlavne pozemky ktoré sú ešte aj oslobodené od daní - cirkevné. Niekde obec vyčistí jarok a pokosí popri miestnych komunikáciách a niekde nie. Prečo? Lebo to vidieť a to nie? Zber bioodpadu v parku!!! Prečo majú ľudia dovolené vykladať bioodpad zo svojich dvorov (okrem toho, keď čistia obecný jarok, alebo popri ňom kosia) na obecné plochy do parku a následne majú odvoz zadarmo? Trebalo by riešiť takýchto občanov v správnom konaní, aby napr. vedeli, čo znamená vykladať bioodpad na svoje mosty pred domom a nie na obecné plochy, kde následne preháňajú pri kosení, to sa týka aj stavebného materiálu . Ďalej razantnejšie riešiť ľudí, ktorí nechcú pochopiť, že haluzoviny a ostatný bioodpad sa nemiešajú dokopy a následne pri biozbere nie je možné ho správne vyseparovať a nemusel náš "obecný kopec" rásť tak rýchlo. A ešte k ubytovaniu neprispôsobivých občanov ktorý vlastným pričinením nepracujú a následne si nevedia zabezpečiť ubytovanie, prečo to má ísť na náklady obce???? A zároveň ide o hrubé porušenie Bozpz, a to zo strany obecného uradu. Tak aj ja chcem aby som mala teplú vodu, elektriku, vývoz žumpy zadara.
- Odmeňovanie darcov krvi. Vytvorenie športových aktivít v priebehu roka - beh na Vinohrady a pod. Kamerový systém na lokalitách, ktoré sú často cieľom vandalizmu (autobusové stanice, okolie parku a ihriska) Kontrola platenia poplatku za psov, nebezpečenstvo voľne behajúcich psov.
- Potrebujem lekára, lekára.
- Autobusová doprava. Prvý spoj by mal ísť ešte pred 04:00, aby ľudia stíhali svoje spoje do práce, ktoré o 04:00 ráno. Aby mohli chodiť do práce. Zaviesť do našej obce kanalizáciu, ktorú nám sľubujú 20 rokov. Chodníky po uliciach nielen na hlavnej ulici, aj popri hlavnej ceste. Je toho veľa, čo by bolo treba zmeniť.
- Chodník pri hlavnej ceste.
- Vyčistiť orgován na hlavnej ceste Koltská, lebo ruší obecný rozhlas.
- Odpad pri cestách, vyvážanie smetí občanmi do prírody - cesta ku vodárni, bola by som rada, keby si tým bordelom zdobili svoje záhrady. Dá sa na základe čipovania určiť, kto nedá za celý rok ani raz vyviešť smetnú nádobu? Kde dáva smeti?
- Za veľmi prínosné považujeme opätovné realizovanie maškarného plesu v priestoroch kultúrneho domu.
- Keď sa v roku Pána obkladali jarky, starým ľuďom robili, lebo museli, a ako? Len jeden rad. A to kameň nie po dĺžke po šírke a ešte komu bolo málo má aj dva rady a bol pri moci. Zrušenie a odstránenie hrobových miest, ktoré upadli do zabudnutia, za ktoré nikto neplatí.
- Riešiť nového lekára obvodného do budúcnosti. Lekára chýba. Zber záhradného odpadu pred domom častejšie hlavne v sezóne. Na chodník Kacenbach dať zákaz ťažným zvieratám - kôň, poníky.
- Čistenie potoka. Zber konárov na jar a jeseň. Častejší zber záhradného odpadu pred domom. Do budúcnosti hľadať nového obvodného lekára. Chýba lekár.
- Pri ceste Pribetská vybudovať chodník a Dom dôchodcov. Vybudovať autobusovú zastávku (na znamenie). Správy z miestneho rozhlasu oznamovať rovnako v presnú hodinu každý deň,



zverejňovať správy a uznesenia z obecného zastupiteľstva na obecnej internetovej stránke.
Oprava chodníka pri ihrisku. Urbárska cesta potrebuje opravu.

- Rozhlas na Semerskej ceste nepočuť, pre motorkárov, autá spomaľovače, na tej ceste nefunguje 50-tka.
- Opraviť cesty na Urbarskej.
- Nepáči sa mi, že po celej Jasovej parkujú autá na cestnej komunikácii veď každý má svoj most alebo dvor. Ja by som za to vyberal poplatok, aby sa naučili parkovať a obec by mala nejaké peniaze.
- Uvítali by sme bankomat, vkladomat, lekáreň, cyklochodník z obce na vinice, oddychová zóna pri rybníku, prerobenie rybníka na letnú pláž, viac kultúrnych podujatí v obci pre deti aj dospelých.
- Zrealizovať prestrešenie tribúny. Dôkladnejšie čistiť potok, nedostatočné kosenie cintorína a ostatnej zelene, vybudovať cyklotrasu. Zdokonaľiť zdravotnú starostlivosť občanov (lekár, lekáreň_
- Zlepšiť kultúru v obci. Organizovať spoločenské akcie. Zlepšiť a rozšíriť lekársku starostlivosť.
- Nie je žiadna kultúry a program pre seniorov, v niektorých obciach pre nich robia akcie. Málo kultúry.
- Natretie lavičiek a detského ihriska v parku. Zber bio odpadu po dedine nielen okolo parku. Zapojiť deti z ZŠ a MŠ do občasného čistenia obce - zber odpadu aspoň v priestoroch školy, škôlky, parku. Skvalitniť zdravotníctvo - lekár, lekáreň.
- Po Liptákovej ulici jazdia ťažkotonážne stroje od p. Záhumenského, ktoré poškodili všetky jarky a narúšajú statiku domov.
- Uvítali by sme, keby na obecnom zastupiteľstve boli poslanci za obnovu dediny a iné dobré veci. Niektorí poslanci sú proti dobrých veciam a zbroja proti starostovi, lebo oni...zvolení neboli...Takých poslancov treba vymeniť. Pán starosta, ste dobrý, volili sme vás, tak tým neprajníkom nedovoľte všetko pokaziť. Veríme Vám.
- Častejší odvoz odpadu - BIO zo záhrad
- Poslanci a vedenie obce by mali občas vyjsť "spolu" ruka v ruke na prechádzku obcou dennú aj nočnú a sami posúdiť kde, čo chýba a ako vyzerá, či osvetlenie, poriadok, diery na ceste, pokazené ošarpané lavičky, po daždi sú mláky popri ceste atď.
- Čo najviac obťažuje mňa i mojich blízkych, priateľov i iných občanov ako som počul je, bol a bude kým sa s tým nebude nič robiť: smrad, každodenný smrad z kravína z majera na Semerskej ulici. Nedá sa vetrať, prádlo sušiť, v lete sa nedá žiť. Bol by som rád, keby sa to zmenilo a vďačný za odstránenie tohto problému dediny. Myslite aj na návštevníkov našej obce. Ďakujeme za priestor na vyjadrenie
- kosenie jarku pred domom - dôchodcom
- Som nespokojná so znečisťovaním ovzdušia v obci, ktoré spôsobuje Agrocontract mliečna farma Jasová. Je to každodenná rutina z ich strany, kedy k večeru vypúšťajú na polia močovku, nie je možné otvárať okná. Zhoršuje mi to kvalitu bývania, nakoľko to mám priamo oproti domu a väčšinou fúka vietor zo severu týmto smerom
- Potreba nového lekára, lekárne, kultúrne podujatia
- Som nespokojný so znečisťovaním ovzdušia, ničením domov, ciest, jarkov v obci, ktoré má na svedomí Agrocontract mliečna farma, Jasová. Je to dlhotrvajúci problém, ktorý zhoršuje kvalitu a pohodu života v tejto dedine a nič sa s tým nerobí a nerieši sa to !!!
- Neparkovať autá po cestách, každý má vlastný dvor.
- Momentálne nemám žiadne návrhy, ale tento priestor chcem využiť na to, aby som vyjadrila poďakovanie všetkým adm. pracovníčkam za ich zodpovednú a náročnú prácu s ľuďmi. Majú to ťažké, lebo každému sa nedá vyhovieť!
- Spomenuté bolo toho dosť a dúfam, že sa s tými požiadavkami bude už konečne robiť niečo. Vopred ďakujeme za spoluprácu a prajem Vám veľa síl na všetko, čo budete riešiť!



Zoznam máp, tabuliek, grafov, obrázkov a formulárov

Mapy

Mapa 1: Poloha obce Jasová - širšie vzťahy	3
Mapa 2: Poloha obce Jasová voči susediacim obciam	4

Tabuľky

Tabuľka 1: Zoznam analyzovaných koncepčných dokumentov	14
Tabuľka 2: Zoznam použitých kvalitatívnych a kvantitatívnych dát.....	15
Tabuľka 3: Základné charakteristiky stavu a pohybu obyvateľstva.....	18
Tabuľka 4: Veková štruktúra obyvateľov podľa produktívnych vekových skupín.....	21
Tabuľka 5: Štruktúra obyvateľov podľa národnosti	22
Tabuľka 6: Štruktúra obyvateľov podľa náboženského vyznania.....	22
Tabuľka 7: Vývoj nezamestnanosti v obci	24
Tabuľka 8: Štruktúra UoZ podľa veku k 31.12.2022	24
Tabuľka 9: Štruktúra UoZ podľa KZAM k 31.12.2022	26
Tabuľka 10: Počet domov podľa typu domu	27
Tabuľka 11: Štruktúra domov podľa typu vodovodnej prípojky	27
Tabuľka 12: Štruktúra domov podľa typu kanalizačného systému	27
Tabuľka 13: Byty podľa obytných miestností	28
Tabuľka 14: Domy podľa obdobia výstavby	28
Tabuľka 15: Vybavenie technickou infraštruktúrou	29
Tabuľka 16: Základné parametre zdravotníckej a sociálnej infraštruktúry (2023)	30
Tabuľka 17: Infraštruktúra kultúry a športu	31
Tabuľka 18: Spádovosť obce k vybraným poskytovateľom administratívno-správnych služieb.....	32
Tabuľka 19: Štruktúra pôdneho fondu (k 31.12.2022; v ha)	33
Tabuľka 20: Bilancia aktív a pasív k 31.12.2022 (eur; netto).....	35
Tabuľka 21: Náklady a výnosy v roku 2022	36
Tabuľka 22: Existujú v obci verejné priestory, ktoré sa Vám kvôli celkovému zanedbaniu nepáčia alebo ktoré si podľa Vás vyžadujú úpravu (napr. poškodený povrch, nevhodné farby, zanedbaná zeleň a pod.)? Ak áno, ktoré priestory a prečo?	45

Grafy

Graf 1: Vývoj počtu obyvateľov obce Jasová.....	18
Graf 2: Prirodzený pohyb obyvateľstva v rokoch 2013-2022.....	19
Graf 3: Migračný pohyb obyvateľstva v rokoch 2013-2022	20
Graf 4: Celkový pohyb obyvateľstva v rokoch 2013-2022.....	20
Graf 5: Veková štruktúra obyvateľstva k 31.12.2022	21
Graf 6: Štruktúra obyvateľstva podľa najvyššieho ukončeného vzdelania	23
Graf 7: Počet evidovaných UoZ v rokoch 2013-2022 (k 31.12.)	24
Graf 8: Štruktúra UoZ podľa vzdelania k 31.12.2022	25
Graf 9: Štruktúra UoZ podľa doby evidencie k 31.12.2022	26
Graf 10: Veková štruktúra respondentov.....	37
Graf 11: Štruktúra respondentov podľa ekonomickej aktivity.....	38
Graf 12: Celková spokojnosť s kvalitou života v Jasovej.....	38
Graf 13: Najvyššia SPOKOJNOSŤ s vybranými oblasťami života obce	39



Graf 14: Najvyššia NESPOKOJNOSŤ s vybranými oblasťami života obce.....	41
Graf 15: Oblasť, ktorá by sa v obci mala riešiť prioritne	43
Graf 16: Možnosti riešenia častých povodní v obci.....	44
Graf 17: Zdroj: Vyhovuje Vám súčasný systém zberu odpadu?	44

Obrázky

Obrázok 1: Pohľad na obec Jasová	5
Obrázok 2: Pohľad na obec z juhovýchodu	6
Obrázok 3: Centrálna časť obce s budovou ZŠ, parkom, obecným úradom a kultúrnym domom a s kostolom.....	31
Obrázok 4: Strategicko-plánovacie regióny (SPR) a územia udržateľného mestského rozvoja (UMR) na území Nitrianskeho kraja, ustanovené v programovom období 2021-2027	56

Formuláre

Formulár 1 (Ú1): Zámer spracovania PHSR	10
Formulár 2 (Ú2): Harmonogram spracovania PHSR.....	11
Formulár 3 (Ú8): Štruktúra dokumentu	11
Formulár 4 (A8): STEEP analýza.....	50
Formulár 5 (A10): SWOT analýza.....	51
Formulár 6 (S1): Hierarchia rozvojových cieľov.....	59
Formulár 7 (P1): Prehľad opatrení, projektov a aktivít podľa oblastí	61
Formulár 8 (P2): Zoznam merateľných ukazovateľov v rámci jednotlivých opatrení PHSR.....	68
Formulár 9 (R1): Akčný plán	73
Formulár 10 (R5): Plán hodnotenia a monitorovania	77
Formulár 11 (F1): Indikatívny rozpočet - sumarizácia	79
Formulár 12 (F5): Model viaczdrojového financovania – intervenčná matica.....	80
Formulár 13 (F2): Finančný rámec pre realizáciu PHSR.....	81
Formulár 14 (F3): Hodnotiacia tabuľka pre výber projektov/aktivít.....	89
Formulár 15 (Z1): Schválenie PHSR	90